




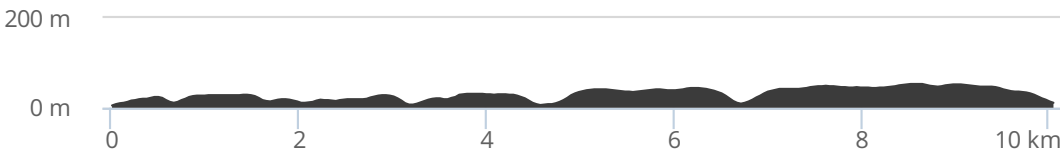




PUBLIÉ PAR BELLE ÎLE EN MER 

DÉPART	Le palais	TYPE(S) PARCOURS	 Boucle
DISTANCE	10,1 km	ALTITUDE	
RANDO		 53 m	 189 m
PÉDESTRE	03h15 - Très facile	 5 m	 -184 m
RUNNING /			
COURSE À PIED	01h20 - Très facile		
TRAIL	01h20 - Très facile		



BOUCLE PORT YORC'H - LE PALAIS



THÉMATIQUE : Randonnée



DESCRIPTION

- Prendre le sentier côtier. Sur la gauche, belle perspective sur la pointe du Gros-Rocher. À gauche, croix à motif celtique qui surplombait l'église de Palais jusqu'en 1992. Après un passage en surplomb de la plage du Gros-Rocher, prendre à gauche et remonter environ 200 m jusqu'à un petit parking. Reprendre à droite le sentier côtier. Plusieurs bornes du XIXe siècle délimitant des terrains militaires sont encore en place. Superbe point de vue sur la baie de Palais.
- Après avoir longé les criques de la plage de Bordardoué, remarquable illustration de la géologie de l'île, traverser la redoute (seul barrage de plage du XVIIe siècle à Belle-Île) et descendre à droite vers le parking de la plage.
- À gauche de la porte, sous une voûte de troènes, reprendre le sentier côtier (on passe le long d'une guérite militaire du XVIIIe siècle). Le sentier longe ensuite une excavation naturelle, dite « le Trou à Vache », qui communique avec la mer, avant l'arrivée à la Belle-Fontaine, signalée par une borne, et que l'on contourne, ainsi que le fortin. Descendre le sentier vers la plage de Port Guen. Pour la franchir, deux options sont possibles : à marée haute et par fort coefficient, par le barrage en fond de plage ; à marée basse, passer par la plage.
- À la sortie de la plage de Port Guen, reprendre la route sur quelques mètres, puis le sentier côtier indiqué par la borne, et le suivre jusqu'au fort de Ramonette. Sitôt après le fort, en contrebas, la plage des Armelles. Descendre par la route jusqu'à la plage de Ramonette.
- Remonter par le vallon sur la gauche, emprunter la route sur 100 m et tourner à droite direction Nanscol, que l'on traverse.
- À l'arrivée à Borthélo, tourner à droite sur la route, puis à gauche (direction le Gouerc'h) et tourner à gauche, route de Bégarosse pour rejoindre Borthélo.
- Tourner à droite pour contourner Borthélo, et poursuivre le chemin d'où l'on aperçoit le barrage en contre-bas sur la droite. Rejoindre le village de Kervin.
- Dépasser Kervin et continuer sur le chemin de terre puis la route vers Port Yorc'h.

Impression générée par l'Institut national de l'information géographique et forestière le 17 avril 2025.
Cet itinéraire est fourni à titre informatif. L'IGN ne certifie pas la fiabilité des informations contenues dans les textes, cartes ou photos de cet itinéraire. Nous vous conseillons de vérifier ces informations avant votre voyage. N'hésitez pas à nous contacter ou à contacter l'auteur pour en savoir plus. Pour plus d'informations sur les données publiées sur ce site, reportez-vous aux Conditions Générales d'Utilisations du site [ignrando.fr](https://www.ignrando.fr).



Embarquez ce
parcours sur
votre mobile