



## Conseils pratiques

### Remarques

Attention, les parcours ne sont pas actuellement balisés. Seules les portions de PR  et GR  que vous emprunterez sont signalées.

Nous vous proposons un sens de parcours numérotés qui peut toutefois s'inverser.

Les boucles peuvent être reliées entre elles par les liaisons ●●●● afin de découvrir les autres chemins du territoire et prolonger votre circuit de randonnée.

### Pour votre sécurité

Sur les voies goudronnées, marchez en colonne face aux voitures, bord gauche de la chaussée (art.R.412-36). En groupe, vous devez vous déplacer sur le bord droit de la chaussée (art.R.412-42). Respectez les consignes du code de la route.

Évitez d'emprunter les sentiers les jours de chasse. Soyez prudents.

Équipez-vous de bonnes chaussures de marche, de vêtements adaptés et prévoyez une quantité d'eau suffisante même si le parcours vous semble de courte durée.

### Pour préserver et respecter la nature

N'allumez pas de feu, il se propage très rapidement.

Prévoyez un sac pour ramener les restes de votre pique-nique.

Évitez de cueillir les fleurs et de piétiner les plantes. Certaines fleurs sauvages sont protégées. La nature est fragile, prenez-en soin.

## Nos partenaires

### OFFICE DU TOURISME DE SENS

Tél. : 03 86 65 19 49

Courriel : [otsi.sens@wanadoo.fr](mailto:otsi.sens@wanadoo.fr)

### CDRP 89

Tél. : 03 86 52 61 82

Site Internet : [www.randopedestre89.com](http://www.randopedestre89.com)

Courriel : [cdrp.yonne@wanadoo.fr](mailto:cdrp.yonne@wanadoo.fr)



### RANDO PLEINE NATURE

Tél. : 03 86 86 63 62

### RANDO MAILLOT

Tél. : 03 86 95 50 20

### CAF SENONAI

Tél. : 03 86 97 19 21

Site Internet : <http://cafsononais.free.fr>

### CAF Avenir de PARON

Tél. : 06 08 51 86 35

Site Internet : <http://cafparon.ffcam.fr>

### VTT SENONAI

Tél. : 03 86 97 10 73

Site Internet : <http://vtt-senonais.over-blog.com>

## Renseignements



### COMMUNAUTÉ DE COMMUNES DU SÉNONAIS

Dépliant et Cartographie : service SIG

21 Bd du 14 Juillet - B.P. 552 - 89105 SENS Cedex

Téléphone : 03.86.65.86.50

Télécopie : 03.86.65.86.60

Site Internet : [www.cc-senonais.fr](http://www.cc-senonais.fr)



### Mairie de SAINT-MARTIN-DU-TERTRE

Téléphone : 03.86.65.08.79

Si vous constatez des erreurs ou omissions dans le document, n'hésitez pas à nous en faire part. Elles seront prises en compte dans les futures versions. Merci.



Communauté de Communes du Sénonais

BOUCLE

2a



## CIRCUIT DE SAINT-MARTIN-DU-TERTRE

### Promenade des Hauts Glaciers



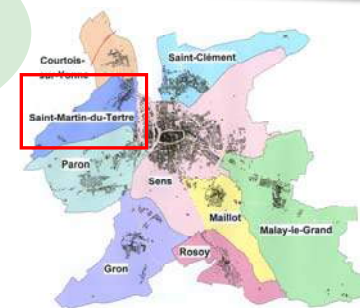
8,2 km



2h20



95 m





Bonne promenade !

# Le parcours





Départ parking devant la Mairie


1 Remonter la "rue de la Place", tourner à gauche puis à droite "rue du Clos Romain". Prendre la deuxième à gauche "rue de la Grande Ruelle" (GR ).

2 Passer deux chemins sur la gauche, puis continuer à gauche au prochain croisement (un petit banc vous attend). Quitter le GR et suivre dorénavant le PR  ("CR de la Grande Ruelle" sur 900 m). Continuer tout droit sur le "chemin de Nailly à Saint-Martin-Du-Tertre" en longeant le bois.

3 Prendre le deuxième chemin à gauche. Passer devant la ferme des Glaciers. Plusieurs activités y sont proposées. Les enfants se feront un plaisir de la découvrir. Renseignez-vous auprès de la Mairie.

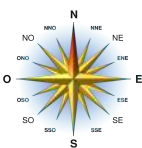
4 Traverser la route goudronnée et poursuivre en face le "CR des Caves" . Tourner à droite et longer la lisière du bois sur 500 m.

5 A l'intersection, prendre le chemin de droite, toujours "CR des Caves" puis le "CR des Charmeaux"  en pénétrant dans le bois.

6 Dans le bois prendre le premier chemin à gauche "CR des Chollets à Sens" . A la sortie, continuer sur 900 m. Après quelques centaines de mètres, vous pouvez apercevoir en contrebas le hameau des Caves.

7 Au prochain carrefour, prendre le chemin de droite qui descend puis tout de suite à gauche avant le hameau des Caves ("CR des Caves à Saint-Martin-Du-Tertre"). Au prochain croisement dans les bois, continuer tout droit, passer devant le site "Saint Martin Air Modèles" (club aéromodélisme). Poursuivre sur ce chemin sur 1,8 km pour rejoindre la "rue des Hauts Glaciers".

8 En bas de la "rue des Hauts Glaciers", tourner à droite "rue Chaude" puis continuer sur la "rue des Caves". Ensuite tourner à gauche "rue de la Place de la Mairie" et rejoindre le point de départ.



## Légende

-  Circuit de Saint-Martin-du-Tertre 2a
-  liaison
-  GR
-  PR
- CR : Chemin Rural
-  Point de vue
-  Parking
-  Mairie
-  Eglise