

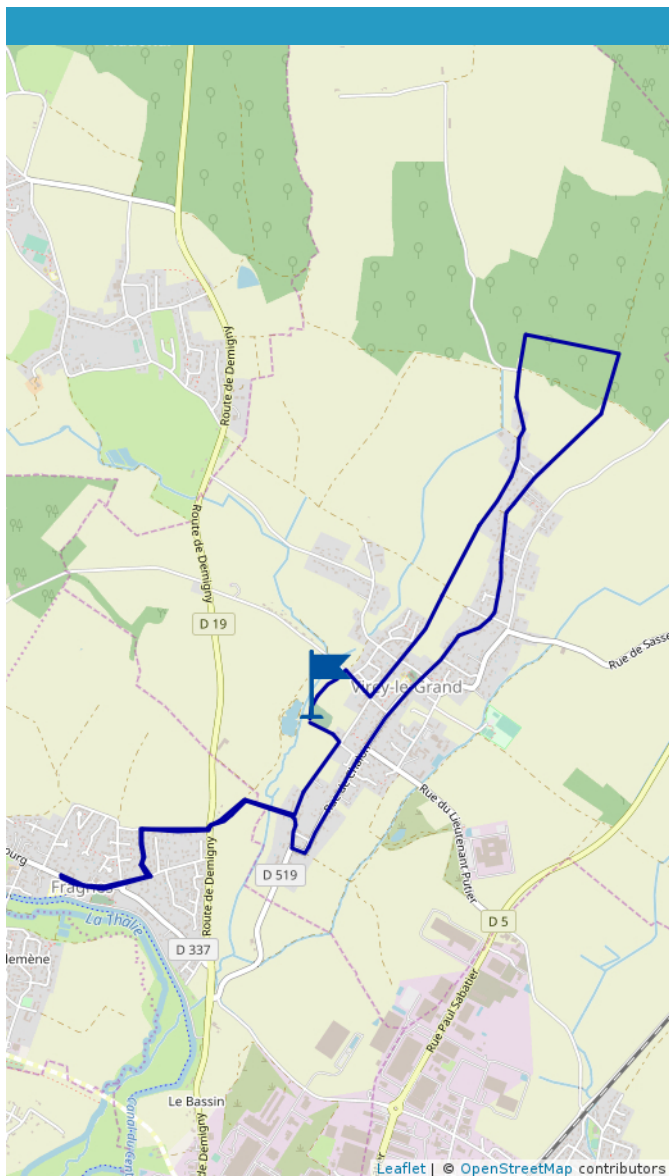
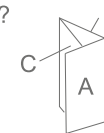
Virey le Grand VG1 : à la découverte de Virey le Grand

Proposé par :
OFFICE DE TOURISME ET DES CONGRES DU GRAND CHALON
 "Ce PDF a été généré à partir de Cirkwi, la plateforme de partage d'activités touristiques qui vous fait voyager"


www.cirkwi.com/circuit/179813



Comment plier ?



Office de Tourisme du Grand Chalons



10.23 km
 Marche : 2h

- maxi 199 m
- mini 181 m
- 49 m
- 49 m

La commune de Virey-le-Grand se situe au nord de Chalon-Sur-Saône-; elle fait partie de la deuxième couronne de l'agglomération chalonnaise et couvre une superficie de 1265 ha. La population est de 1370 habitants. Le territoire communal est traversé dans un axe nord-sud par la RD19 reliant Beaune et Chalon-Sur-Saône. Cette départementale ne traverse cependant pas le bourg. Un environnement naturel et agricole prégnant, associé à un patrimoine très ancien et remarquable très présent dû notamment à l'utilisation de la roche de Bourgogne ainsi qu'un ensemble de murs et murets structure l'espace avec la présence de plusieurs calvaires constituant ainsi un cadre de vie de qualité. De récents aménagements paysagers : l'Étang du Gravalou, la mare rue du Petit Virey, la forêt communale avec le sentier de découverte complètent la diversité paysagère



Office de Tourisme du Grand Chalons

Cet itinéraire vous est fourni à titre indicatif. Cirkwi ne certifie pas la fiabilité des informations contenues dans les textes, cartes ou photos de cet itinéraire. Retrouvez plus d'infos sur www.cirkwi.com



Mise à jour le 18/03/20 par OFFICE DE TOURISME ET DES CONGRES DU GRAND CHALON et généré par www.cirkwi.com