

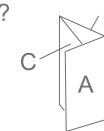
# Balade verte RU1 : Découverte du village de Rully

Proposé par :  
**OFFICE DE TOURISME ET DES CONGRES DU GRAND CHALON**  
 "Ce PDF a été généré à partir de Cirkwi, la plateforme de partage d'activités touristiques qui vous fait voyager"

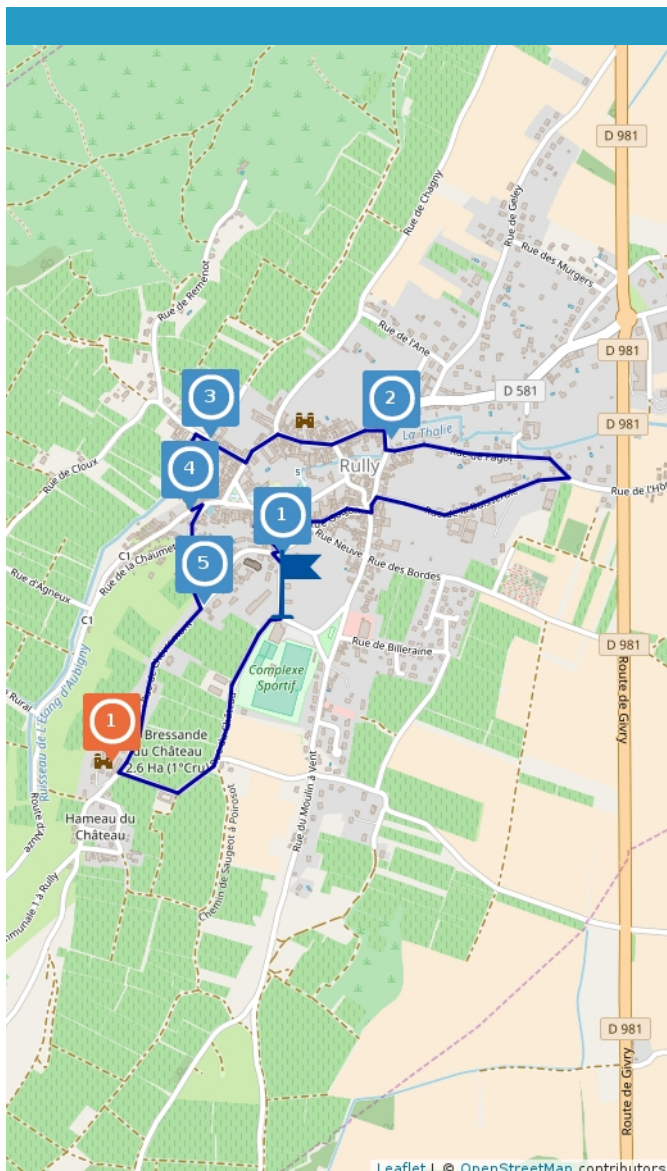
[www.cirkwi.com/circuit/79741](http://www.cirkwi.com/circuit/79741)



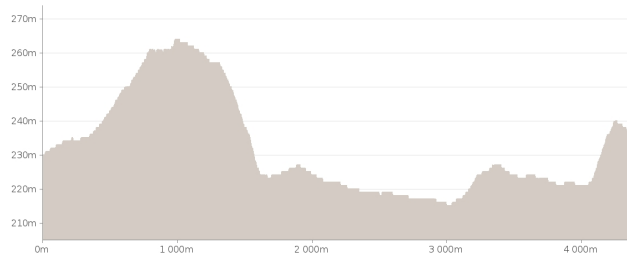
Comment plier ?



Ce circuit est composé de  
**1 point d'intérêt et de 5 infos parcours**



Office de Tourisme du Grand Chalonnais



3.99 km

Marche : 1h0



maxi 264 m

mini 215 m

10 m

-6 m

Ce circuit à l'intérieur du village est accessible à tous, y compris à de jeunes enfants. Il permet de découvrir les charmes du village, sa richesse architecturale, ses deux châteaux, la diversité de son habitat, ses ruelles étroites, sa rivière (la Thalie), ses lavoirs... Il offre également de belles perspectives sur son environnement. N'oubliez pas votre appareil photo.

Point de départ : parking de la Salle Polyvalente, un panneau descriptif présente le circuit (RIR). Le premier poteau indicateur se trouve contre le mur du parc du château, côté village.

Circuit pas à pas

- Sortir du parking sur la gauche, puis monter à droite la rue Saint-Laurent, en direction du château Saint-Michel (admirer au passage sa chapelle).
- En haut, repère 1 : sur la gauche, l'église ; descendre en face une petite ruelle en pente raide, la rue de l'Épée.
- En bas de la rue de l'Épée, tourner à droite, puis suivre les marques jaunes qui vous conduisent place de la Croix Blanche.
- Traverser la Croix Blanche, puis prendre la rue de La Buisserolle.
- Au bout de la rue de la Buisserolle, tourner franchement à gauche, rue de Fagot.
- Repère 2 : avant de rejoindre la Grande Rue, découvrir le lavoir, au bord de la Thalie, près du Creux des Nazoires (cadole).
- Quitter la grande Rue, sur votre droite, face à la Poste, rue du Bourgneuf.
- Repère 3 : ne pas rater l'entrée de la Riotte, sur votre gauche.
- Repère 4 : à l'arrivée sur la rue des Buis, sur la gauche à 20 m environ, prendre le temps d'aller voir la résurgence de la Thalie (hors circuit).
- Revenir sur ses pas, puis suivre à nouveau les marques jaunes au sol qui permettront de rejoindre un sentier montant.
- À la sortie du sentier, progresser quelques mètres sur la route à droite, puis prendre à gauche l'impasse entre les maisons qui se prolonge par un sentier bordé de murs en pierres sèches.
- Repère 5 : à la sortie du sentier, rue de Chèvremont, prendre sur la droite et longer le château médiéval; vue sur Chalonnais, plaine de la Saône.
- Retour au point de départ, salle Polyvalente.

Cet itinéraire vous est fourni à titre indicatif. Cirkwi ne certifie pas la fiabilité des informations contenues dans les textes, cartes ou photos de cet itinéraire. Retrouvez plus d'infos sur [www.cirkwi.com](http://www.cirkwi.com)



Mise à jour le 09/03/18 par OFFICE DE TOURISME ET DES CONGRES DU GRAND CHALON et généré par [www.cirkwi.com](http://www.cirkwi.com)



Office de Tourisme du Grand Chalonnais

1

**Hameau du Château**  
71150 Rully  
Altitude : 261m

Activités Culturelles, Activités Familiales

## Château de Rully

Forteresse médiévale fièrement implantée au milieu du vignoble, le château de Rully est une propriété privée qui invite ses visiteurs à une magnifique promenade à travers le temps. Le château trône majestueusement sur son éperon rocheux depuis le XIIème siècle et offre un magnifique panorama sur la cote chalonnaise.



Office de Tourisme du Grand Chalonnais

1

**Rue Saint-Laurent**  
71150 Rully  
Altitude : 237m

Sortir du parking sur la gauche, puis monter à droite la rue Saint-Laurent, en direction du château Saint-Michel (admirer au passage sa chapelle). En haut (1) sur la gauche, l'église ; descendre en face une petite ruelle en pente raide, la rue de l'Épée. En bas de la rue de l'Épée, tourner à droite, puis suivre les marques jaunes qui vous conduisent place de la Croix Blanche. Traverser la Croix Blanche, puis prendre la rue de La Buisserolle. Au bout de la rue de la Buisserolle, tourner franchement à gauche, rue de Fagot.

2

**Rue des Forges**  
71150 Rully  
Altitude : 219m

(2) avant de rejoindre la Grande Rue, découvrir le lavoir, au bord de la Thalie, près du Creux des Nazoires (cadole). Quitter la grande Rue, sur votre droite, face à la Poste, rue du Bourgneuf.

3

**Rue du Bourgneuf**  
71150 Rully  
Altitude : 225m

(3) ne pas rater l'entrée de la Riotte, sur votre gauche.

4

**Rue des Buis**  
71150 Rully  
Altitude : 230m

(4) à l'arrivée sur la rue des Buis, sur la gauche à 20 m environ, prendre le temps d'aller voir la résurgence de la Thalie (hors circuit). Revenir sur ses pas, puis suivre à nouveau les marques jaunes au sol qui permettront de rejoindre un sentier montant. A la sortie du sentier, progresser quelques mètres sur la route à droite, puis prendre



à gauche l'impasse entre les maisons qui se prolonge par un sentier bordé de murs en pierres sèches.

5

**Rue de Chèvremont**  
**71150 Rully**  
**Altitude : 251m**

(5) À la sortie du sentier, rue de Chèvremont, prendre sur la droite et longer le château médiéval ; vue sur Chalon, plaine de la Saône.

