

VOTRE AVIS NOUS INTERESSE !!!



N'hésitez pas à vous rapprocher d'un conseiller en séjour dans l'un des points d'accueil de l'office de tourisme Vallée de la Dordogne

Vallée de la Dordogne TOUR

En téléchargement Available on

Google play

Available on the App Store

+33 (0)5 65 33 22 00

VALLÉE DE LA DORDOGNE
ROCAMADOUR • PADIRAC
COLLONGES-LA-ROUGE



Rejoignez-nous sur Facebook !
/tourisme.rocamadour.vallee.dordogne



Suivez-nous sur Twitter !
#Valleedeladordogne



Partagez vos photos sur Instagram !
#Valleedeladordogne

VALLÉE DE LA DORDOGNE
ROCAMADOUR • PADIRAC
COLLONGES-LA-ROUGE

Le Puy d'Embesse

Sexcles, Vallée de la Dordogne, Corrèze

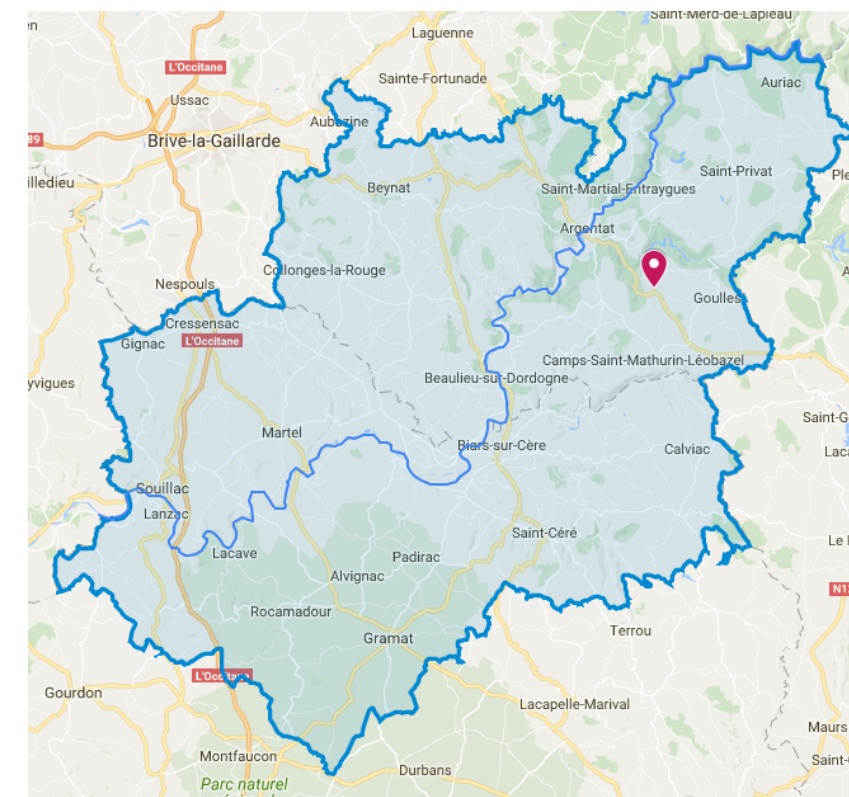
5 Km

1h30
Facile


0h40
Facile

+ 97m

Vous êtes bien... En Vallée de la Dordogne !



Paysages :



Balisage : jaune - n°13

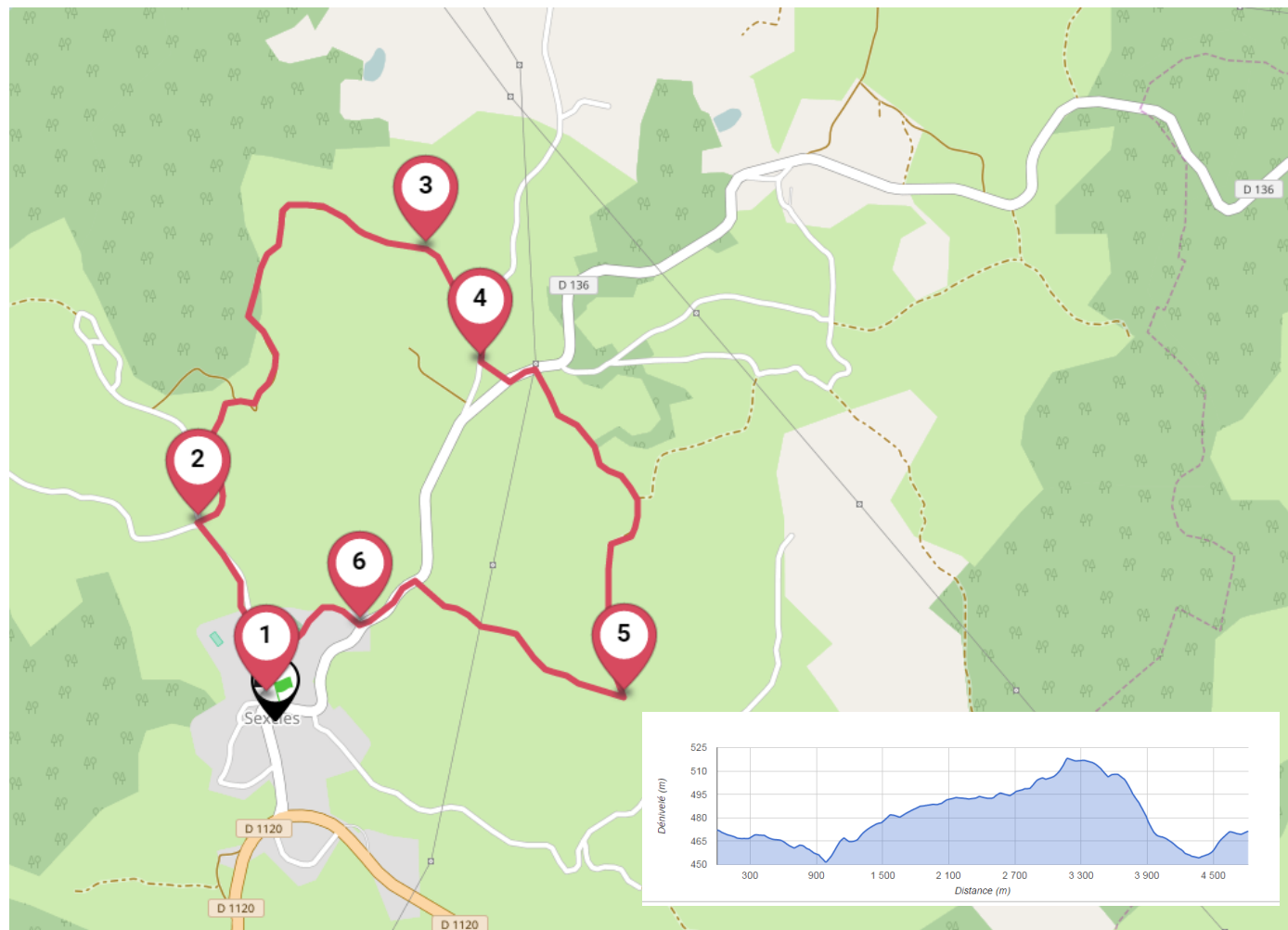
Intérêts :

- Panoramas
- Patrimoine bâti
- A faire en famille

Vous avez aimé cette randonnée ?... Ne manquez pas les suivantes :

| | | |
|---|--|--|
| <p>5 Km</p> <p>Le Mystère de Reygades</p> <p> 1h 30min Facile 50min Facile</p> <p>Reygade</p> | <p>10 Km</p> <p>Les crêtes d'Argentat</p> <p> 3h Facile 1h 45min Moyen</p> <p>Argentat</p> | <p>12 Km</p> <p>La Chapelle Artiges</p> <p> 3h Facile 1h Moyen</p> <p>Saint-Privat</p> |
|---|--|--|

« Sexcles est un village à découvrir, avec son puits couvert sur un pavage utilisé par les roues des charrettes, sa maison noble près de l'église romane du XIII^{ème} siècle, ou la maison à pans de bois sur torchis avec balcons et loggias... »



Tourner à gauche sur un sentier longeant une parcelle, puis suivre la voie goudronnée vers Vaurreille. Vue sur La Chapelle-Saint-Géraud. En entrant à Vaurreilles, prendre le chemin de terre à droite. Vues sur le hameau de Sininges, Sexcles et ses environs.

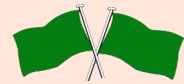


Au croisement de chemins, prendre à droite. Vue sur Sexcles. Croix de fer au croisement : prendre la route à gauche.



Après le pont, suivre la petite voie goudronnée à droite pour rejoindre le départ.

- ▶ Le Au sud du département de la Corrèze, la commune de Sexcles est limitée au nord par la Maronne, et notamment la retenue du barrage de Hautefage, dont la partie en rive gauche fait partie du territoire communal.
- ▶ Petite randonnée au cœur de la Xaintrie Blanche; circuit entièrement situé sur le plateau, dans un paysage semi-ouvert entre bois et bouleaux, de chênes et châtaigneraies devenues rares, avec vue sur le Puy du Bassin point culminant de la Xaintrie.....



De la place de la Mairie à Sexcles, prendre vers La Pagésie.



À Champ d'Elvert, prendre le 1^{er} chemin à droite, en descente (juste avant un petit manoir). Traverser le petit pont.



Continuer en face sur la voie goudronnée.

Le nom du village de Sexcles viendrait du mot occitan « sesca », roseaux des étangs, dont on utilisait les tiges pour faire des paillasses et rempailler des chaises.

Les plateaux de la Xaintrie, d'origine granitique pour la plupart, portent des prairies où l'élevage bovin règne sans partage.

Pour les 700 exploitations familiales des cantons d'Argentat, de Mercœur et de Saint-Privat, il constitue la source principale, voire unique, de revenu. Les races les plus représentées sont la limousine et la salers pour la production de viande, la prim'holstein et la montbéliarde pour la production laitière.



Le bourg de Sexcles