

LE GOUFFRE DE PADIRAC

Situé au cœur des Causses du Quercy, immense plateau calcaire régional, modèle de relief karstique. Ici, l'omniprésence du calcaire est due à une invasion marine au Jurassique (environ 170 millions d'années). Le paysage local est formé de lagon tropicaux favorisant l'accumulation de sédiments marins à l'origine du calcaire. Le calcaire est une roche imperméable, l'eau s'infiltré par des fissures, résultats d'importants mouvements tectoniques. La fracturation est indispensable à la création d'un réseau souterrain. Le creusement des galeries débute il y a 1 ou 2 millions d'années, Quand la rivière remplissait totalement les salles, les mouvements tourbillonnants d'eau ont créé des creux circulaires, appelés marmites inverses ou coupoles. Quand l'eau d'infiltration arrive dans une galerie, un changement de pression entraîne une réaction chimique. Le plus souvent, le carbonate de calcium cristallise sous forme de calcite, principal constituant des concrétions : stalactites, stalagmites, cascades, draperies...



Gouffre de Padirac

Embarquez vos randonnées en téléchargeant l'appli **Vallée de la Dordogne - Tour** sur iPhone, l'iPad et l'iPod touch

VOTRE AVIS NOUS INTERESSE !!!

N'hésitez pas à laisser votre avis sur notre site internet sur la fiche de randonnée concernée. Si vous avez un souci sur le parcours merci de nous donner les indications précises pour intervenir.

CONSEILS POUR RANDONNER :

N'oubliez pas : un petit ravitaillement, de l'eau, des chaussures adaptées, un vêtement de pluie. Pensez à emporter vos détritiques et à refermer les barrières derrière vous. Ne partez jamais sans avoir indiqué le lieu de votre randonnée. Respectez la faune et la flore. Ne faites pas de feu. Evitez toutes dégradations des chemins et de leurs abords.

Secours : 18 ou 112

SMS d'urgence pour les sourds et les malentendants : 114


VALLEE DE LA DORDOGNE - OFFICE DE TOURISME classé catégorie 1

13 avenue François de Maynard, 46400 Saint-Céré - Tél : +33 5 65 33 22 00
info@vallee-dordogne.com - www.vallee-dordogne.com

RANDONNÉE ENTRE GÉOLOGIE ET PRÉHISTOIRE

PADIRAC, VALLÉE DE LA DORDOGNE

21 KM



BALISAGE : JAUNE
NIVEAU : DIFFICILE



5h30



+311m

POURQUOI CETTE RANDO ?

- Source Thermale Miers-Alvignac
- Gouffre de Padirac
- Hameau abandon-

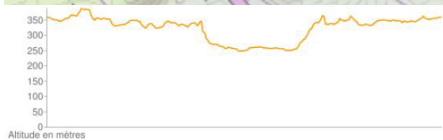
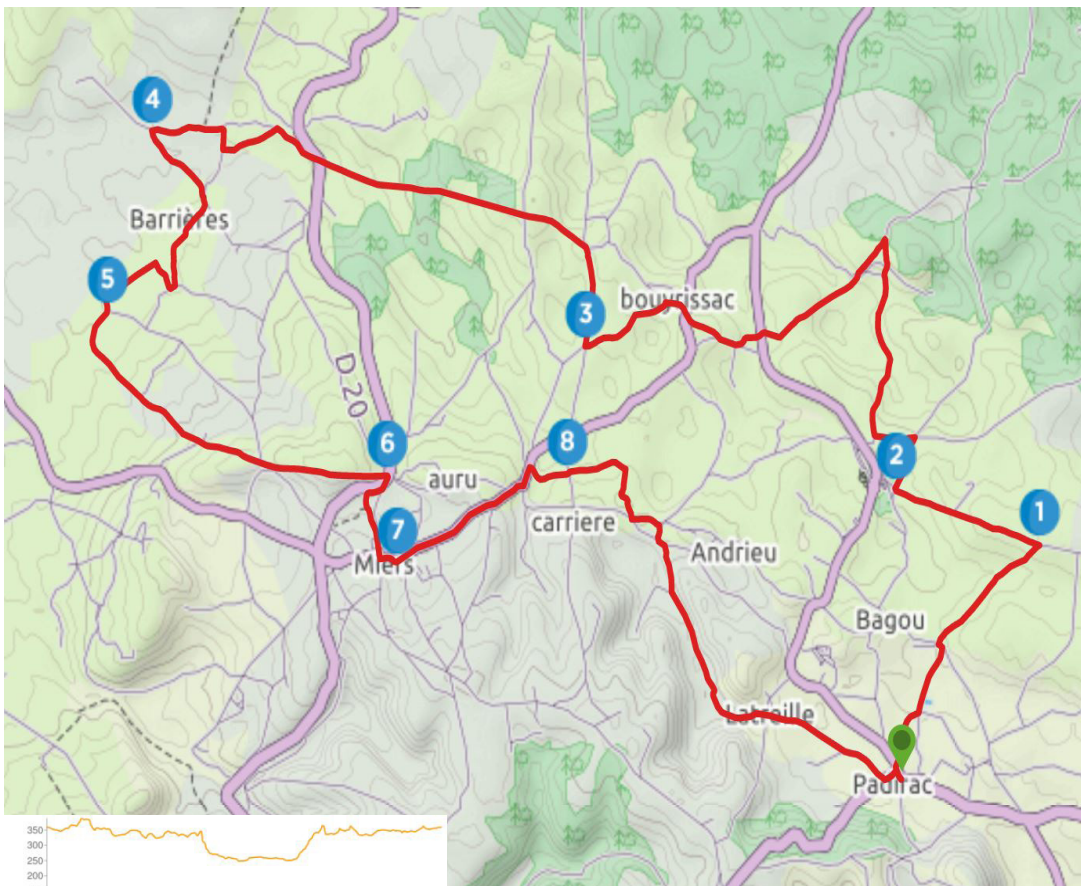
né des Barrières, dolmens et archéosite des Fieux

« Circuit sportif ponctué de nombreux sites, donne un aperçu assez complet du patrimoine quercynois : site préhistorique des Fieux, gouffre de Padirac, dolmens, lavoirs, four à pain... et offre un aperçu sur les Plombs du Cantal. »



Vallée de la Dordogne

ROCAMADOUR • PADIRAC • COLLONGES-LA-ROUGE



Dolmen de la Pierre levée



DÉPART :

Eglise de Padirac. Prendre la D90 en direction du gouffre de Padirac sur 50m et à un calvaire, tourner à droite vers Penot. Au prochain carrefour prendre à gauche et déboucher sur une route transversale. Tourner à gauche, puis prendre à droite un chemin (dolmen privé sur la gauche). Continuer tout droit pour déboucher sur un large chemin empierré.

1 Il faut le suivre par la gauche jusqu'au parking du gouffre de Padirac (visite possible selon saison - 1 h 30).

2 Au parking, tourner à droite sur le chemin et au croisement suivant, prendre à gauche puis à droite pour retrouver le chemin qui descend dans une combe. Continuer en suivant le chemin de gauche qui part entre les murs en pierre sèche et qui débouche sur un champ cultivé. Le longer et poursuivre tout droit jusqu'au prochain croisement. Prendre à gauche puis bifurquer à gauche, rejoindre la D60. La traverser et suivre le chemin herbeux qui débouche sur la route de Miers (fontaine sur la gauche). Emprunter cette route à droite jusqu'à une fourche et bifurquer à droite en direction de Bouyrisac (four à pain communal à 100m à gauche). Au carrefour, continuer tout droit et à la fourche suivante, après un transformateur, tourner à gauche et rejoindre un croisement.

3 Tourner à droite et continuer tout droit sur environ 600m. À la fourche suivante, bifurquer à gauche et suivre un large chemin qui monte à travers une lande. Poursuivre tout droit, traverser une route, et plus loin tourner à gauche sur un chemin. Au croisement suivant, tourner à droite pour arriver à une route qui longe le site préhistorique des Fieux (visite possible) et prendre le premier chemin à gauche qui vous fait passer devant le Hameau abandonné de Barrières.

4 Obliquer à gauche sur le chemin qui débouche ensuite sur une route goudronnée. La suivre à droite jusqu'au panneau de Barrières, puis prendre le chemin sur la gauche. Passer devant un dolmen et tourner à droite puis deux fois à gauche pour rejoindre un carrefour. Vous serez alors passé devant le Dolmen de la Pierre levée.

5 Continuer tout droit et suivre le chemin sur 800m (2 dolmens pour les plus ob) pour déboucher sur une route, la traverser pour suivre en face un chemin qui monte au Pech de Rhodes (vue sur les Plombs du Cantal). Descendre jusqu'au carrefour de la D20 et du C4.

6 Prendre la direction de Miers puis, tout de suite à droite un chemin pour rejoindre la route qui permet de gagner Miers et son Eglise.

7 Suivre la D91 en direction du gouffre de Padirac. Au croisement avec la D60, prendre un chemin qui la longe sur la gauche jusqu'à un chemin transversal. Tourner à droite, traverser la D60 et emprunter un chemin pour déboucher à une intersection.

8 Continuer tout droit par le chemin qui tourne pour aboutir à Goubert. Tourner à gauche, puis à droite. Au carrefour suivant, prendre à gauche et emprunter la petite route qui monte sur la droite menant à une fontaine. Prendre à gauche le chemin qui suit la vallée. Arriver à Latreille, continuer tout droit sur la route qui monte vers le village de Padirac (vue sur l'église et le château).



Fontaine de Fialy