Circuit du cœur historique de MONS : patrimoine et musées / Hainaut

Proposé par :
HAINAUT TOURISME ASBL
"Ce PDF a été généré à partir de Cirkwi, la plateforme de partage d'activités touristiques qui vous fait voyager"
www.cirkwi.com/circuit/41209

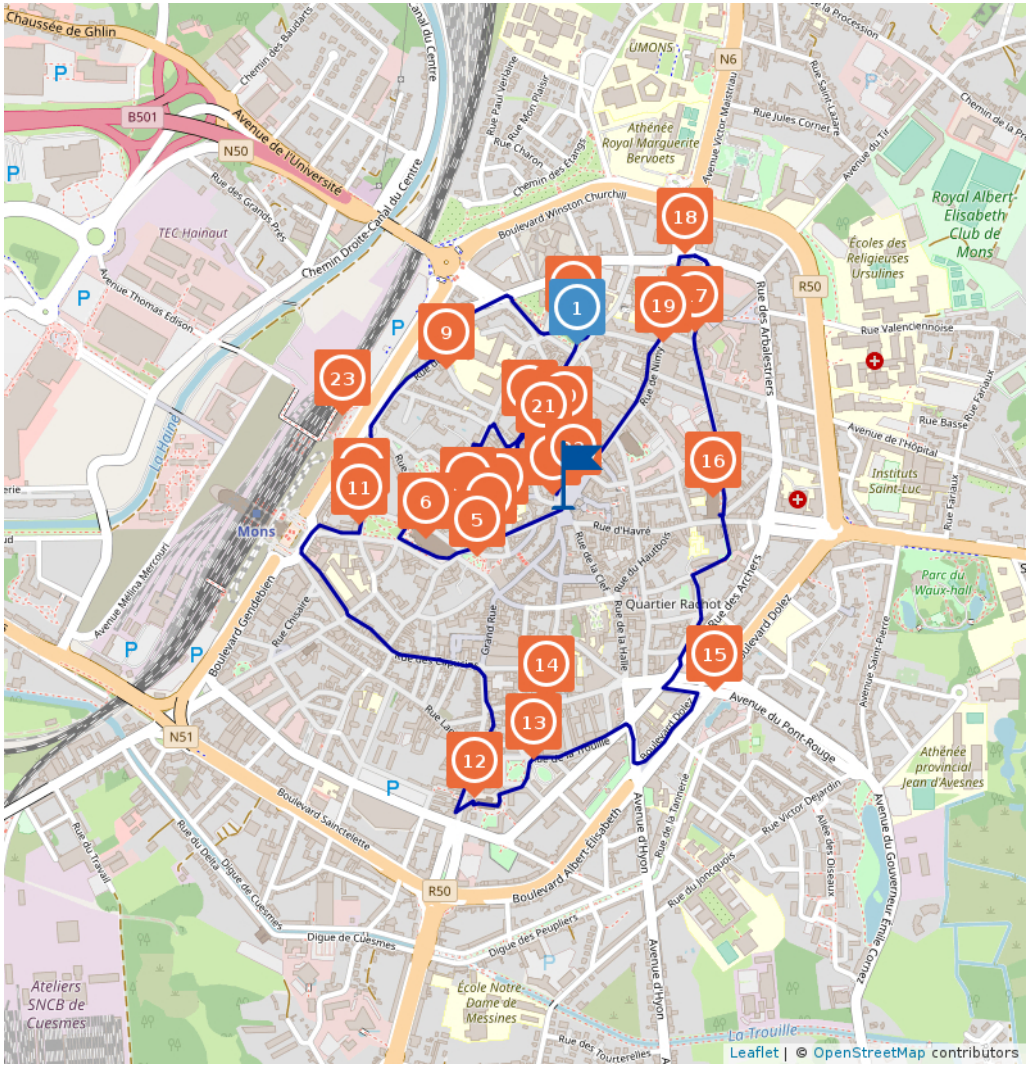

Ce circuit est composé de
23 points d'intérêt et de **1** info parcours

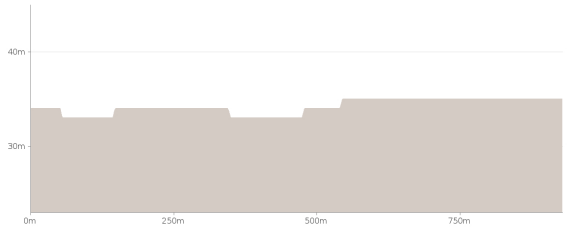

6.49 km

Marche : 2h

Vélo/Vtc : 1h

maxi -99999 m

mini 99999 m

Ce circuit relie les principaux lieux de patrimoine et de visite du centre ville de Mons au départ de la Grand'Place. Découvrez les sites UNESCO, les musées, les rues pittoresques et les venelles du cœur historique.

ATTENTION : Ce parcours est très urbain et nécessite donc beaucoup de prudence. Très fréquenté par des véhicules, il n'est pas adapté aux plus jeunes cyclistes.

Cet itinéraire vous est fourni à titre indicatif. Cirkwi ne certifie pas la fiabilité des informations contenues dans les textes, cartes ou photos de cet itinéraire. Retrouvez plus d'infos sur www.cirkwi.com

Mise à jour le 25/01/16 par HAINAUT TOURISME ASBL et généré par www.cirkwi.com

1

Grand Place
7000 MONS
Altitude : 59m

Offices de Tourisme

Visit Mons / Maison du Tourisme de la Région de Mons

Depuis mars 2015, 20 vélos classiques, 10 vélos à assistance électrique et 4 vélos enfant sont disponibles à la location à la Maison des Cyclistes, dans la gare de Mons, et auprès de la Maison du Tourisme de la région de Mons (VisitMons), sur la Grand-Place. Des tarifs très avantageux sont prévus lors de la location d'un vélo combinée à une entrée à une exposition dans le cadre de Mons 2015.

Infos et réservations
+32(0)65.33.55.80 – info.tourisme@ville.mons.be - www.visitmons.be
+32(0)65.84.95.81 - hainaut@maisondescyclistes.be - www.maisondescyclistes.be

Cet itinéraire vous est fourni à titre indicatif. Cirkwi ne certifie pas la fiabilité des informations contenues dans les textes, cartes ou photos de cet itinéraire. Retrouvez plus d'infos sur www.cirkwi.com

2

Rampe du Château
7000 MONS
Altitude : 65m

Monuments et Architecture

Beffroi de Mons

Classé au patrimoine mondial de l'UNESCO depuis 1999. Cet édifice de 87 mètres de haut est l'unique beffroi de style baroque en Belgique.

3

Rampe du Château
7000 MONS
Altitude : 64m

Patrimoine religieux

Chapelle Saint-Calixte

La Chapelle Saint-Calixte de Mons abrite le musée du Château Comtal. On y découvre une exposition sur le Beffroi, des vestiges et autres fresques.

La Chapelle Saint-Calixte est le bâtiment religieux le plus ancien de Mons. Vous pouvez visiter ses expositions et son décor intérieur.

La Chapelle Saint-Calixte, qui tient son nom d'un pape, date du XIème siècle était ornée de fresques romanes découvertes au XIXe siècle, et reconstituées au XXe siècle. La voûte gothique date du XIVe siècle et la crypte, qui était auparavant une cave du château, est en matériaux frustes. Le Musée du Château Comtal comporte des trouvailles archéologiques, des iconographies médiévales, des vestiges du château et d'autres objets très intéressants. Le Beffroi de Mons, reconnu comme Patrimoine Mondial de l'Humanité par l'UNESCO, et son parc jouxte l'ensemble.

Cet itinéraire vous est fourni à titre indicatif. Cirkwi ne certifie pas la fiabilité des informations contenues dans les textes, cartes ou photos de cet itinéraire. Retrouvez plus d'infos sur www.cirkwi.com

4

Rue des Clercs
7000 MONS
Altitude : 62m

Monuments et Architecture

Maison Espagnole

Rare exemple de maison de tradition espagnole à Mons, la Maison espagnole remonte aux XVIe et XVIIe siècles, mais elle fut fortement restaurée au début du XXe siècle. Alors que le rez-de-chaussée compte deux baies du XVIe siècle, le premier étage et l'étage supérieur s'ouvrent sur plusieurs petites ouvertures de tailles différentes du siècle suivant. Une construction en briques y a été adjointe au XVIIe siècle. Restauré au XIXe siècle, la Maison espagnole fut rétablie par la suite dans son état primitif.

5

Rue de la Poterie
7000 MONS
Altitude : 58m

Parcs & Jardins

Square Saint-Germain

Le Square Saint-Germain avec son marronnier majestueux et sa fontaine des volontaires de 1830. Initialement placée à la place Régnier-au-Long-Col, cette fontaine à la mémoire des combattants montois de 1830 est inaugurée le 1er juin 1930 par le bourgmestre Victor Maistriau, à l'occasion du centenaire de la révolution belge.

Cet itinéraire vous est fourni à titre indicatif. Cirkwi ne certifie pas la fiabilité des informations contenues dans les textes, cartes ou photos de cet itinéraire. Retrouvez plus d'infos sur www.cirkwi.com

6

Rue du Chapitre
7000 MONS
Altitude : 54m

Patrimoine religieux

Collégiale Sainte Waudru et son Trésor

La Collégiale Sainte-Waudru, église de style gothique brabançon, a été bâtie à l'initiative des chanoinesses. La construction de l'édifice a débuté en 1450 par le chœur, terminé vers 1506. Le transept fut achevé en 1527 et les travaux d'édification de la nef se prolongèrent jusqu'en 1621. Avec un plan en forme de croix latine et 29 chapelles autour de la nef principale, du transept et du choeur, le bâtiment forme un ensemble unique reconnu comme Patrimoine exceptionnel de Wallonie. Eglise privée et personnelle des chanoinesses de Sainte-Waudru, elles avaient rêvé pour couronner leur collégiale d'une tour de 190 mètres en façade occidentale. Cette tour, dont les premières pierres furent posées vers 1549, ne fut jamais terminée. Les travaux furent définitivement arrêtés en 1686/1687.

A VOIR :

Le TRÉSOR : l'un des plus beaux ensembles d'orfèvrerie religieuse en Belgique. Les RELIQUAIRES de Sainte Waudru : l'un contenant le corps (la châsse), l'autre la tête (le chef). Les ŒUVRES DE JACQUES DUBRŒUCQ (1505-1584) : maître-artiste de l'empereur Charles-Quint, il réalisa un jubé de style Renaissance dont il ne reste que les statues et bas reliefs en albâtre principalement visibles dans le choeur et le transept. Les plus anciens VITRAUX : particulièrement les cinq verrières du chevet, réalisées par un maître verrier montois et offertes en 1510-1511 par l'empereur Maximilien d'Autriche. Les SCULPTURES : notamment les statues en pierre blanche de Saint-Michel terrassant le démon et de Sainte-Waudru. Le CAR D'OR : véhicule en bois peint doré de style Louis XVI (1780/1781), il sert lors de la Procession annuelle de la Trinité (Doudou).

7

Rue du Onze Novembre
7000 MONS
Altitude : 61m

Art & Musées

Musée du Doudou

Au cœur de la ville, l'espace invite le visiteur à la rencontre de la Ducasse de Mons, reconnue en tant que Chef-d'oeuvre de l'Humanité (2005). Entre réalité et imaginaire, grâce aux technologies, le centre s'attache également à comprendre et à valoriser les différents aspects de cette histoire multiséculaire.

Cet itinéraire vous est fourni à titre indicatif. Cirkwi ne certifie pas la fiabilité des informations contenues dans les textes, cartes ou photos de cet itinéraire. Retrouvez plus d'infos sur www.cirkwi.com

8

Place du Parc
7000 MONS
Altitude : 50m

Parcs & Jardins

Place du Parc

La place du Parc fut aménagée dès 1821 afin d'y accueillir différents monuments commémoratifs de la première guerre mondiale.

9

Rue des Gaillers
7000 MONS
Altitude : 49m

Art & Musées

Muséum régional des Sciences naturelles

Le Musée d'Histoire naturelle se présente aujourd'hui comme un musée didactique où les jeunes publics pourront trouver une intéressante illustration des notions de sciences naturelles et de nature. Il est un outil pédagogique et scientifique formidable pour la découverte de la nature et de la biodiversité.

Cet itinéraire vous est fourni à titre indicatif. Cirkwi ne certifie pas la fiabilité des informations contenues dans les textes, cartes ou photos de cet itinéraire. Retrouvez plus d'infos sur www.cirkwi.com

10

Rue Claude de Bettignies
7000 MONS
Altitude : 41m

Art & Musées, Monuments et Architecture

L'Artothèque

Connaissez-vous vraiment le patrimoine montois? Grâce à des dispositifs multimédia interactifs, expérimentez à l'Artothèque une nouvelle manière de découvrir les collections et la vie cachée des musées de Mons.



11

Square Franklin Delano Roosevelt
7000 MONS
Altitude : 41m

Art & Musées

Musée François Duesberg

Face à la collégiale Sainte-Waudru, découvrez un exceptionnel musée d'arts décoratifs (1775-1825) à vocation multiculturelle, humaniste et didactique avec non seulement une prestigieuse collection de pendules, unique au monde, mais également de majestueux bronzes dorés français, superbes porcelaines (surtout de Paris et Bruxelles), somptueuses orfèvreries (dont le réputé poinçon montois), rares bijoux (dont un précieux ensemble de camées) et innombrables objets de haute curiosité.

Le Musée François Duesberg est le seul lieu touristique de la ville à compter 3 X 2 étoiles au prestigieux Guide Michelin, LA référence en la matière. Deux 2 étoiles lui ont été décernées pour l'extraordinaire collection de pendules, deux autres étoiles pour la qualité du musée, et les deux nouvelles pour sa merveilleuse collection de porcelaines.

Cet itinéraire vous est fourni à titre indicatif. Cirkwi ne certifie pas la fiabilité des informations contenues dans les textes, cartes ou photos de cet itinéraire. Retrouvez plus d'infos sur www.cirkwi.com

12

Ruelle du Repos
7000 MONS
Altitude : 34m

Château, Eglise & Abbaye

Eglise de Messines

Dès 1182, un oratoire à Saint-Nicolas est attesté et devient paroisse en 1227. Une nouvelle église est construite en 1674 dans l'enceinte de la rue de Bertaimont, avant d'être démolie en 1799. L'église toute proche des Récollets est affectée au culte paroissial en 1803: elle comporte une façade néo-classique à pilastres plaquée sur l'ancienne façade gothique du XVe siècle. L'église de Saint-Nicolas-en-Bertaimont fut officiellement nommée Notre-Dame de Messines en 1992.

13

Rue de la Trouille
7000 MONS
Altitude : 34m

Monuments et Architecture

Anciens Abbatoirs

Les Abattoirs, c'est d'abord un lieu qui vaut le coup d'œil de par son ampleur et sa qualité architecturale. Un lieu qui a une histoire aussi. Les Abattoirs furent construits en 1854-1855 par l'architecte Sury, dans le style Lombard. A l'origine, la Trouille passait le long du bâtiment. Des fossés et des réservoirs à poissons y avaient été aménagés. Le quartier était d'ailleurs appelé le " Quartier de la Pêcherie " et, plus tard, le " Quartier du Grand Trou Oudart ", du nom d'une famille de pêcheurs. Classé en 1985, le site a subi une première phase importante de restauration, essentiellement sur les aspects extérieurs du bâtiment.

Totalement réaménagée et adaptée à ses nouvelles fonctions, cette architecture est sans nul doute un bel exemple de reconversion d'un bâtiment typiquement XIXe siècle, comme Mons en possède déjà de nombreux exemples: le Carré des Arts, la Machine à Eau, le Théâtre du Manège...

Cette réouverture permet d'identifier cet espace comme étant un futur haut lieu culturel montois, proche de l'Ecole Supérieure des Arts Plastiques et Visuels (ESAPV), où artisanat de création, art sonore et beaux-arts se côtoient régulièrement à travers de grandes expositions organisées dans la grande halle.

Cet itinéraire vous est fourni à titre indicatif. Cirkwi ne certifie pas la fiabilité des informations contenues dans les textes, cartes ou photos de cet itinéraire. Retrouvez plus d'infos sur www.cirkwi.com

14

Rue des Soeurs Noires
7000 MONS
Altitude : 38m

Monuments et Architecture

Carré des Arts

Pendant la période du royaume des Pays-Bas, Mons fut dotée d'une caserne moderne (caserne Guillaume, construite en 1824-1827). Caserne des chasseurs à pied, elle fut dénommée "Major Sabbe" après la Première Guerre mondiale, et resta en activité jusqu'à la Seconde Guerre mondiale. Elle fut ensuite le siège de l'athénée Jean d'Avesnes. Depuis 1995, elle est vouée à l'enseignement artistique supérieur. La télévision communautaire, Télé Mons Borinage, y a également installé ses quartiers (en 2000). Chaque année, durant la première quinzaine du mois de juillet, s'y déroule le Festival au Carré, un événement culturel consacré aux créations dans les arts de la scène.

15

Avenue du Pont Rouge
7000 MONS
Altitude : 37m

Art & Musées, Histoires et Légendes, Lieux de mémoire

Mons Memorial Museum

Revivre le quotidien des soldats, aller à la rencontre d'hommes et de femmes témoins des deux guerres
mondiales... Voici ce qui vous attend en poussant les portes du Mons Memorial Museum situé au cœur d'un territoire de mémoire portant les traces des conflits passés.



Cet itinéraire vous est fourni à titre indicatif. Cirkwi ne certifie pas la fiabilité des informations contenues dans les textes, cartes ou photos de cet itinéraire. Retrouvez plus d'infos sur www.cirkwi.com

16

Rue de l'Atre
7000 MONS
Altitude : 42m

Château, Eglise & Abbaye

Eglise Saint-Nicolas

La chapelle dédiée à Saint-Nicolas, patron des marchands, date du XIIe siècle. Elle faisait partie de l'hôpital Saint-Nicolas de la rue d'Havré. Cette chapelle, très peuplée dès le départ par une majorité de commerçants, est érigée en paroisse en 1224. Une église est ensuite bâtie au XVe siècle, mais sera malheureusement incendiée en 1664 et complètement détruite, à l'exception de sa tour. L'édifice est immédiatement reconstruit sur les plans de l'architecte du Beffroi ; Anthony. Style et décoration La façade et la décoration intérieure sont de style baroque. Le chœur et plus particulièrement le maître-autel baroques valent le coup d'œil. Parmi les objets dignes d'intérêt, citons la masse de la paroisse et la statue de Notre-Dame de Montserrat, qui défilent chaque année dans la procession du Doudou, la grande fête folklorique montoise. Après les travaux... Cachée par des échafaudages pendant plus de 20 ans, l'église Saint-Nicolas-en-Havré dévoilera bientôt ses nouveaux atours et offrira à la vue de tous des façades rénovées, un vitrail contemporain, une nouvelle toiture, ainsi qu'une tour et un clocher flambant neuf ! L'occasion idéale de (re)découvrir cette magnifique église !

17

Rue des Trois Boudins
7000 MONS
Altitude : 44m

Activités Culturelles

Le Manège

Le Manège Mons Maubeuge est une scène transfrontalière proposant chaque année plus d'une centaine de spectacles, saison et festivals confondus.

Cet itinéraire vous est fourni à titre indicatif. Cirkwi ne certifie pas la fiabilité des informations contenues dans les textes, cartes ou photos de cet itinéraire. Retrouvez plus d'infos sur www.cirkwi.com

Mise à jour le 25/01/16 par HAINAUT TOURISME ASBL et généré par www.cirkwi.com

18

Rue de Nimy
7000 MONS
Altitude : 39m

Evènements Culturels

Arsonic

Une salle de concert à l'acoustique exceptionnelle, une Chapelle du silence, un Passage des rumeurs dédié aux expos et une Salle d'émerveillement sonore.



19

Rue de Nimy
7000 MONS
Altitude : 47m

Art & Musées, Monuments et Architecture, Lieux historiques

Le Mundaneum

Redécouvert après l'explosion du web, ce Patrimoine «Mémoire du Monde» de l'Unesco est aujourd'hui considéré comme le «Google de papier» pour avoir anticipé, dans les années 20, la centralisation du savoir universel et sa diffusion en réseau. Redécouvrez son bâtiment Art Déco, étendu et rénové, à travers
une exposition au cœur des enjeux d'aujourd'hui – Mapping Knowledge, comprendre le monde par les données.

Cet itinéraire vous est fourni à titre indicatif. Cirkwi ne certifie pas la fiabilité des informations contenues dans les textes, cartes ou photos de cet itinéraire. Retrouvez plus d'infos sur www.cirkwi.com

20

Rue Neuve
7000 MONS
Altitude : 59m

Art & Musées

BAM (Beaux-Arts Mons)

Le BAM (Beaux-Arts Mons) est un musée à vivre qui accueille chaque année plusieurs expositions présentées sur près de 2.000 m². Celles-ci sont l'occasion de découvrir un artiste, un mouvement artistique ou une thématique en lien avec les collections du musée, riches de plus de 15.000 oeuvres d'art. Le BAM est conçu comme une expérience unique, un espace de découverte de la création artistique sous toutes ses formes, un lieu de vie aussi où se succèdent toute l'année des événements. Ce projet architectural résolument contemporain allie le fonctionnel et la rigueur muséale à l'esthétique puisque l'architecture du musée laisse la part belle aux espaces de circulation lumineux prenant le parti de la transparence.

21

Rue du Onze Novembre
7000 MONS
Altitude : 61m

Parcs & Jardins

Jardin du Mayeur

Le "souterrain" partant de la cour intérieure débouche sur un jardin public calme et reposant, aménagé entre 1930 et 1936, lequel rejoint la rue d'Enghien par la sortie de l'Hôtel de Ville depuis 1372. Les concerts de carillon du Beffroi y sont particulièrement audibles. On y trouve également la sculpture du Ropieur (Gobert, 1937), qui éclabousse l'eau de sa fontaine sur les passants, symbolisant l'esprit ironique du gamin montois.

Cet itinéraire vous est fourni à titre indicatif. Cirkwi ne certifie pas la fiabilité des informations contenues dans les textes, cartes ou photos de cet itinéraire. Retrouvez plus d'infos sur www.cirkwi.com

22

Grand Place
7000 MONS
Altitude : 57m

Monuments et Architecture

Grand-Place de Mons

La Grand-Place est le véritable coeur de la ville historique. Elle se situe tout près de la rue commerçante (piétonnière) et du beffroi. Elle est pavée à la manière des vieilles villes et abrite de nombreux cafés et restaurants, ainsi que l'Hôtel de ville. Chaque année, elle est le théâtre du combat dit Lumeçon, combat légendaire de saint Georges contre le dragon.

23

Boulevard Charles Quint
7000 MONS
Altitude : 32m

Autres informations

Pro vélo Mons

Informations sur la pratique du vélo dans la région de Mons, Cartes , Itinéraires et locations de vélos .

Cet itinéraire vous est fourni à titre indicatif. Cirkwi ne certifie pas la fiabilité des informations contenues dans les textes, cartes ou photos de cet itinéraire. Retrouvez plus d'infos sur www.cirkwi.com

Place du Parc
7000 MONS
Altitude : 52m

Suivre le tracé à l'intérieur du parc

Cet itinéraire vous est fourni à titre indicatif. Cirkwi ne certifie pas la fiabilité des informations contenues dans les textes, cartes ou photos de cet itinéraire. Retrouvez plus d'infos sur www.cirkwi.com

Mise à jour le 25/01/16 par HAINAUT TOURISME ASBL et généré par www.cirkwi.com