



Belle demeure en pierre à Mercuriol



Murailles en pierre




Eglise de Borrèze





Fiche rando  
Borrèze - l'Inval


# Les Chemins des Meuniers en Pays de Fénelon

## Conseils pour randonner

 N'oubliez pas que vous n'êtes pas des chameaux, **prenez donc de l'eau dans votre sac !**

 A moins que vous ne soyez des Robinsons Cruséo, prévoyez de **bonnes chaussures de randonnée !**

 **Soyez respectueux de la nature :** les fleurs sont tellement plus belles dans leur écrin de verdure !

 Comme les animaux, ne laissez que des traces qui s'effacent !  
**Pas de déchets !**



**Partager vos avis et vos photos sur Instagram ou Facebook ! #fenelontourisme #randofenelon**

Si vous rencontrez des problèmes d'entretien et de balisage, merci de nous le signaler via l'adresse [tourisme@paysdefenelon.fr](mailto:tourisme@paysdefenelon.fr) ou dans nos bureaux d'information touristique

**Secours : 18 ou 112 / SMS d'urgence pour sourds et malentendants : 114**



**PAYS DE FÉNELON**  
EN PÉRIGORD NOIR  
Communauté de communes



**APAM**  
ASSOCIATION PÉRIGORDINE  
DES AMIS DES MOULINS



**PAYS DE FÉNELON**  
EN PÉRIGORD NOIR  
Office de Tourisme



## INFO PARCOURS

Distance : **7,8 km**

Dénivelé : **+ 158 m**

Temps : **2h30 à pied**

Fléchage **jaune et APAM\***

Association Périgordine des Amis des Moulins

## Office de Tourisme du Pays de Fénelon

Z.A. Rouffillac  
24370 CARLUX  
05 53 59 10 70  
[tourisme@paysdefenelon.fr](mailto:tourisme@paysdefenelon.fr)  
[www.fenelon-tourisme.com](http://www.fenelon-tourisme.com)

Le chemin des meuniers de l'Inval, affluent de la Borrèze, vous permettra de découvrir 6 moulins et d'en apprendre beaucoup plus à leur sujet grâce aux 19 panneaux pédagogiques et 10 stations ludiques placés tout au long du parcours. Vous reviendrez au village après avoir découvert les charmants hameaux de Mercuriol et les Queyroux.


Grâce à ce QR code  
retrouvez cette fiche en  
version numérique sur le site  
[www.fenelon-tourisme.com](http://www.fenelon-tourisme.com)



# Pas-à-pas

1. Prendre à gauche direction « L'Inval ».



 **Bief très bien entretenu**

 **Moulin de Carloux** - pisciculture Les Eaux de l'Inval

2. Tourner à gauche direction « L'Inval ». Continuer ensuite sur cette route pendant environ 800 m.

3. Juste avant le hameau de l'Inval, bifurquer à gauche par le petit sentier qui monte. Au prochain croisement, prendre en face. Le chemin traverse ensuite un champ de noyers. Environ 250m plus loin, à la patte d'oie, prendre à gauche le sentier qui monte dans le bois, et laisser le chemin en face qui part vers le champ de noyers.

4. A la route, tourner à gauche. Un peu plus loin, au double porche en pierre, prendre à gauche le long de la maison. Le chemin passe entre d'anciennes murailles, dans des forêts du Causse. Poursuivre sur ce chemin pendant environ 2 km.

 **Belle demeure en pierre** - Observez le double porche en pierre, et le beau pigeonnier. En face, croix en fer.  **Beau point de vue sur la droite** juste après avoir dépassé la maison.

 **Anciennes murailles en pierre, au milieu de la végétation de Causse**

5. A la route dans le village de Queyroux, prendre à gauche. Poursuivre sur cette route sur 600m, jusqu'au prochain croisement.

 **Beau point de vue en descendant**

6. Poursuivre à gauche vers le cimetière. Au prochain croisement, tourner à droite dans la ruelle vers l'église.





 **Eglise de Borrèze**

L'église St Martin est une église romane du 12ème siècle. Ce bâtiment imposant rappelle que la population fut importante. En effet, à la fin du 19ème siècle la construction du chemin de fer et du viaduc de Souillac attira de nombreux ouvriers, la commune comptait alors plus de 1000 habitants. « Nef unique (25m), dont les murs sont partiellement du 12ème siècle, faite de 5 travées barlongues voûtées d'ogives et terminées par une abside polygonale. Sur la première travée, intéressant clocher carré du 14ème couvert d'un toit d'ardoises à quatre pans. »


**\*Source : Eglise de Borrèze**

Longer l'église sur la gauche. Au bout de l'église, continuer à gauche, par la ruelle. Traverser prudemment pour retrouver le parking d'où vous avez débuté la randonnée. A droite, sous le pont, ne manquez pas le lavoir communal.

 **Lavoir communal** - sous le pont

-  Etape
-  Panorama / Paysage
-  Patrimoine bâti et architecture
-  Patrimoine naturel

**Départ** - Depuis le panneau d'appel du chemin des meuniers situé sur le parking principal du village, prendre la départementale à droite et la longer sur environ 200m, jusqu'au panneau de sortie du village.

 **Ancienne minoterie** - Accès : sur votre gauche, au niveau de « L'épicerie culture », passez sous le porche, vous êtes à l'emplacement de l'ancienne minoterie.

Pendant des siècles, on a construit des moulins en un endroit précis sur le cours des rivières. C'est ainsi que la minoterie de Borrèze comprenait un four, comme au moulin de Dalles ! Des fours qui auraient servi à faire du pain pour les ouvriers du « village en bois », où vivaient les bâtisseurs du viaduc du Boulet (188<sup>e</sup> - 1894), sur la ligne de chemin de fer Paris-Toulouse. La minoterie de Borrèze ou Delbos était équipée de 4 paires de meules et d'un tamis de grande capacité, le tout actionné par une grande roue à aubes, ce qui lui donnait une puissance supérieure aux turbines utilisées par ailleurs. Elle s'arrêta dans le début des années 30. Derrière la minoterie, sur la gauche, vous découvrez le moulin Vilotte ou Moulineau.\*

**\*Source : APAM (Association Périgordine des Amis des Moulins)**

