


17 - SAINTE-GENEVIÈVE

Bleu - 12.5 km

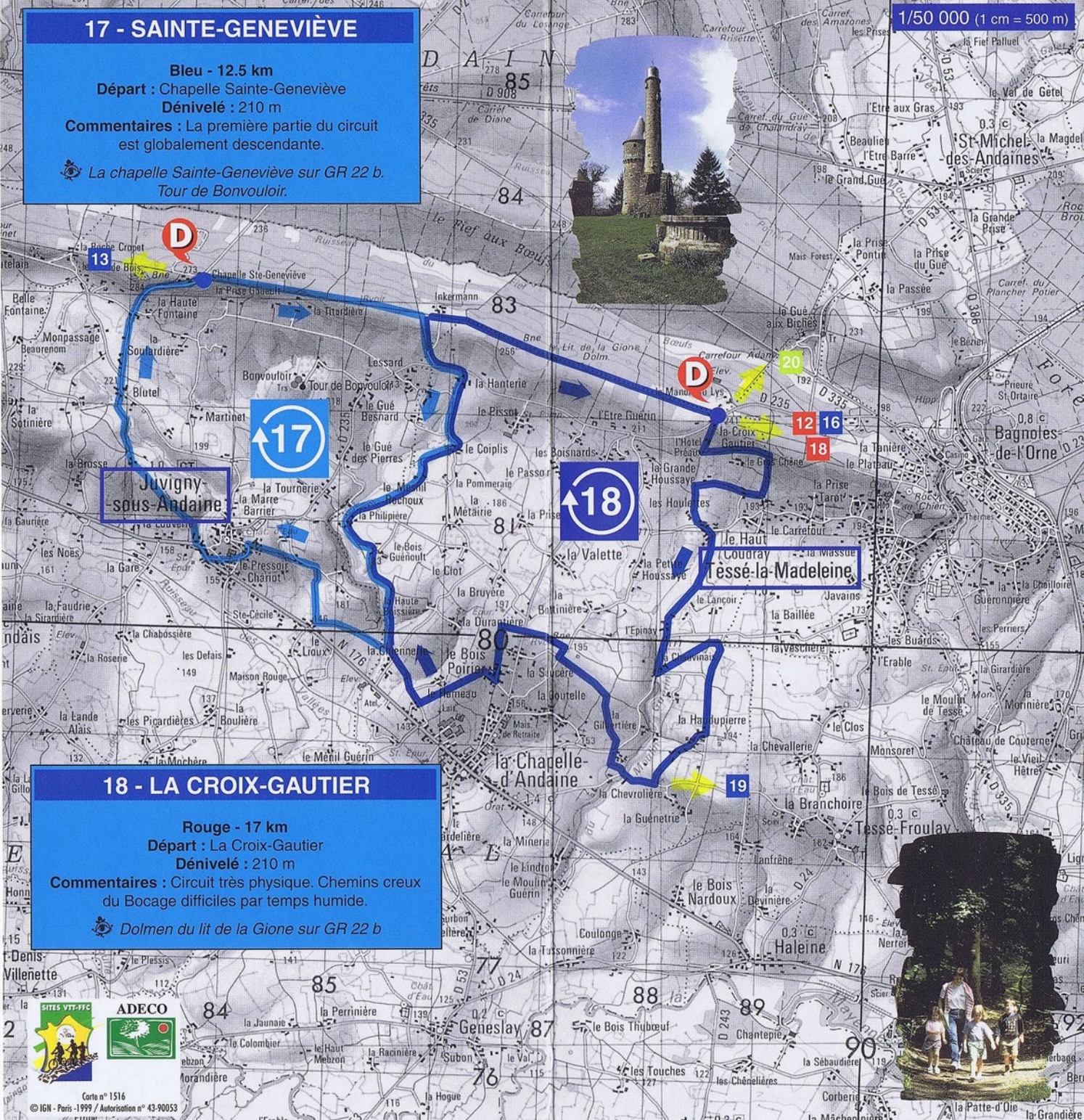
Départ : Chapelle Sainte-Genève

Dénivelé : 210 m

Commentaires : La première partie du circuit est globalement descendante.

 La chapelle Sainte-Genève sur GR 22 b.
Tour de Bonvouloir.

1/50 000 (1 cm = 500 m)



Juvigny-sous-Andaine

le Haut-Coudray
Tessé-la-Madeleine


18 - LA CROIX-GAUTIER

Rouge - 17 km

Départ : La Croix-Gautier

Dénivelé : 210 m

Commentaires : Circuit très physique. Chemins creux du Bocage difficiles par temps humide.

 Dolmen du lit de la Gione sur GR 22 b



Carte n° 1516

© IGN - Paris - 1999 / Autorisation n° 43-90053