

Comment jouer ?

Pour jouer au geocaching, c'est très simple :

1. Créez un compte sur www.geocaching.com
2. Munissez-vous de votre appareil GPS ou de votre smartphone ;
3. Repérez les coordonnées de la geocache et son indice sur le site ;
4. Partez à la recherche de la geocache grâce à votre smartphone ou votre boîtier GPS ;
5. Trouvez la geocache, signez le « logbook » et remettez le tout bien à sa place. Profitez-en pour (re)découvrir les paysages du Cambrésis ;
6. Connectez-vous sur le site pour « loguer » votre cache et laissez vos impressions ;
7. Partez à la recherche de la geocache suivante...



L'Office de Tourisme du Cambrésis vous propose la location de boîtier GPS avec nos circuits préenregistrés. Il vous suffit de sélectionner la cache souhaitée et en route pour l'aventure !
4 € / demi-journée
(pour 5 personnes maximum / boîtier)

Retrouvez les geocaches :
du monde entier sur www.geocaching.com
du Cambrésis sur www.geocaching-cambresis.fr

Suivez nos aventures sur notre page Facebook :
www.facebook.com/geocachingcambresis

Le dico du geocaching

« **Geocacheur** » : Personne qui cache des geocaches

« **Geotrouveur** » : Personne qui trouve des geocaches

« **Geomoldu** » : Personne qui ne connaît pas (encore) le geocaching... en référence à un célèbre roman

FTF (« First to find ») : Le premier geotrouveur a trouvé une cache !

STF (« Second to find ») : Le second geotrouveur a trouvé une cache

DNF (« Did not find ») : Ce geotrouveur n'a pas trouvé la cache

MPLC ou TFTC (« Merci pour la cache ») : Ce geotrouveur remercie le geocacheur

BUREAU D'INFORMATION DE CAMBRAI

48, Rue de Noyon
59400 Cambrai

Téléphone : +33 (0)3 27 78 36 15

E-mail : contact@tourisme-cambresis.fr

BUREAU D'INFORMATION DE CAUDRY

Place du Général de Gaulle
59540 Caudry

Téléphone : +33 (0)3 27 70 09 67

E-mail : caudry@tourisme-cambresis.fr

BUREAU D'INFORMATION DU CATEAU

24, Place du Général de Gaulle
59360 Le Cateau-Cambrésis

Téléphone : +33 (0)3 27 84 10 94

E-mail : leateau@tourisme-cambresis.fr

www.tourisme-cambresis.fr

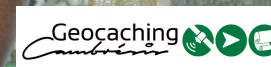
Avec le concours financier de :



Conception graphique : ALM - Crédit photo : OT Cambrésis - Crédit pictos : Nick Kimling pour le Noun Project




Geocaching CAMBRÉSIS



Office de Tourisme
CAMBRÉSIS
www.tourisme-cambresis.fr

Geocaching CAMBRÉSIS

L'Office de Tourisme du Cambrésis développe le geocaching sur les chemins de randonnées inscrits au Plan Départemental des Itinéraires de Promenades et de Randonnées pédestres et dans les villes.









 cache traditionnelle

 cache multi

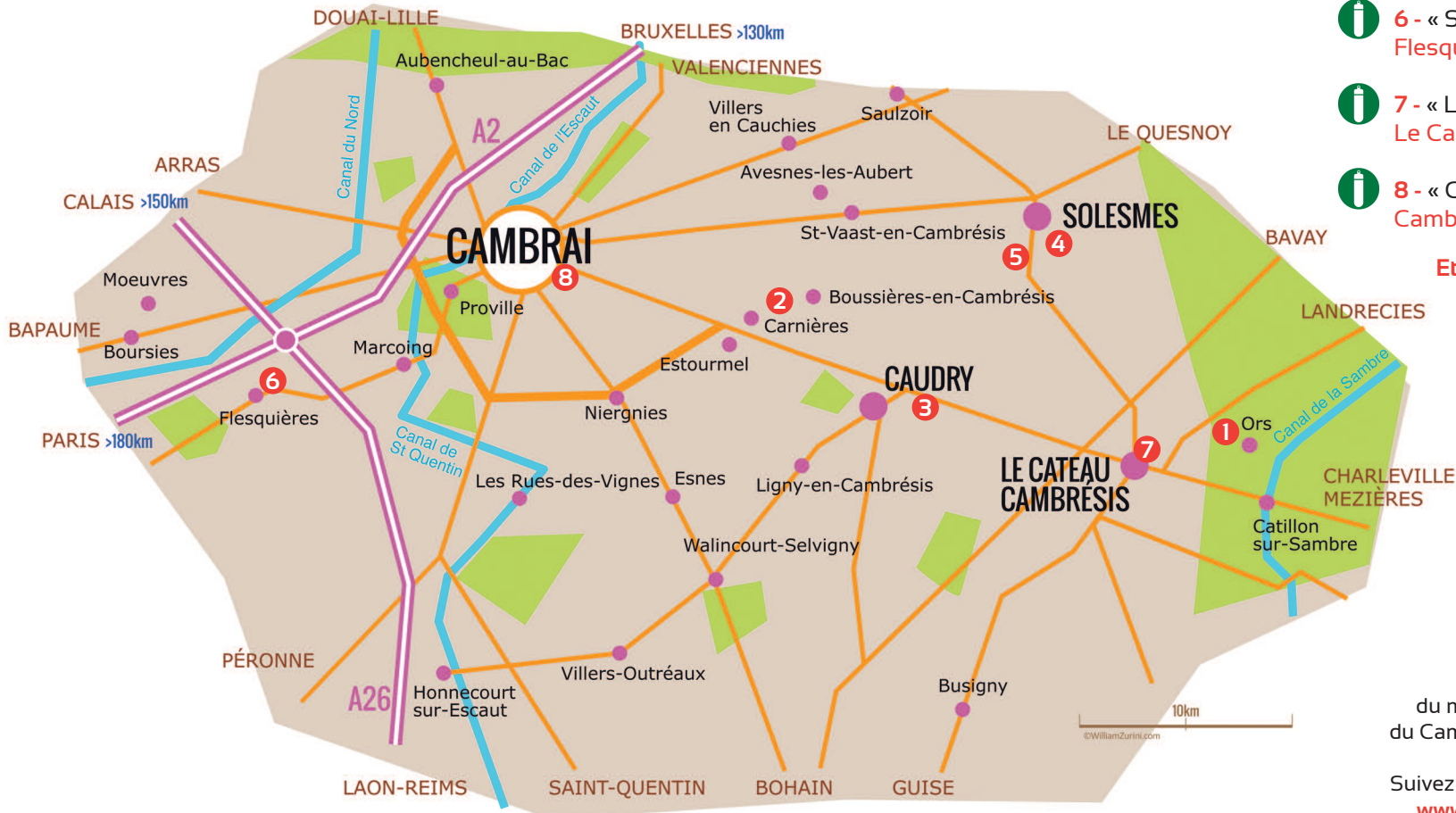
Le « Geocaching » Kezako ?

Le Geocaching est une vraie chasse au trésor internationale pratiquée en extérieur à l'aide d'un smartphone ou d'un appareil GPS. Les « geotrouveurs » participants cherchent des « geocaches » dissimulées par les « geocacheurs » (une boîte étanche). À l'intérieur d'une geocache, se trouve un « logbook » (un registre) sur lequel, le geocacheur inscrit son passage. Elles sont positionnées à des endroits intéressants, le long des chemins de randonnées, dans des lieux historiques ou touristiques...

Depuis 2016, l'Office de Tourisme du Cambrésis a créé 8 circuits geocaching :

-  1 - « Sur les pas de Wilfred Owen »
Ors (4 caches)
-  2 - « Le circuit des deux tours »
Carnières et Boussières-en-Cambrésis (5 caches)
-  3 - « La base de loisirs du Val de Riot »
Caudry (1 cache)
-  4 - « Au pays de Barbari »
Solesmes (5 caches)
-  5 - « Au départ d'Haussey »
Haussey et Saint-Python (6 caches)
-  6 - « Sur la route des tanks »
Flesquières (5 caches)
-  7 - « Le Cateau, au fil des noms »
Le Cateau (5 caches)
-  8 - « Cambrai souterrain »
Cambrai (5 caches)

Et d'autres le seront bientôt !



Retrouvez les geocaches :
du monde entier sur www.geocaching.com
du Cambrésis sur www.geocaching-cambresis.fr

Suivez nos aventures sur notre page Facebook :
www.facebook.com/geocachingcambresis