

VOTRE AVIS NOUS INTERESSE !!!



N'hésitez pas à vous rapprocher d'un conseiller en séjour dans l'un des points d'accueil de l'office de tourisme Vallée de la Dordogne

Vallée de la Dordogne TOUR

En téléchargement Available on

Google play

Available on the App Store

+33 (0)5 65 33 22 00

VALLÉE DE LA DORDOGNE
ROCAMADOUR • PADIRAC
COLLONGES-LA-ROUGE



Rejoignez-nous sur Facebook !
[/tourisme.rocamadour.vallee.dordogne](https://www.facebook.com/tourisme.rocamadour.vallee.dordogne)



Suivez-nous sur Twitter !
#Valleedeladordogne



Partagez vos photos sur Instagram !
#Valleedeladordogne

VALLÉE DE LA DORDOGNE
ROCAMADOUR • PADIRAC
COLLONGES-LA-ROUGE

Autour des châteaux

Curemonte, Vallée de la Dordogne, Corrèze

7 Km

2h
Facile

1h
Facile

+ 187m

Vous avez aimé cette randonnée ?... Ne manquez pas les suivantes :




6 Km

Autour du Puy Turlau

2h 15min
Moyen

1h 30min
Difficile

Végennes



10 Km

Du château au moulin

2h 45min
Facile

1h
Facile

Bilhac



5 Km

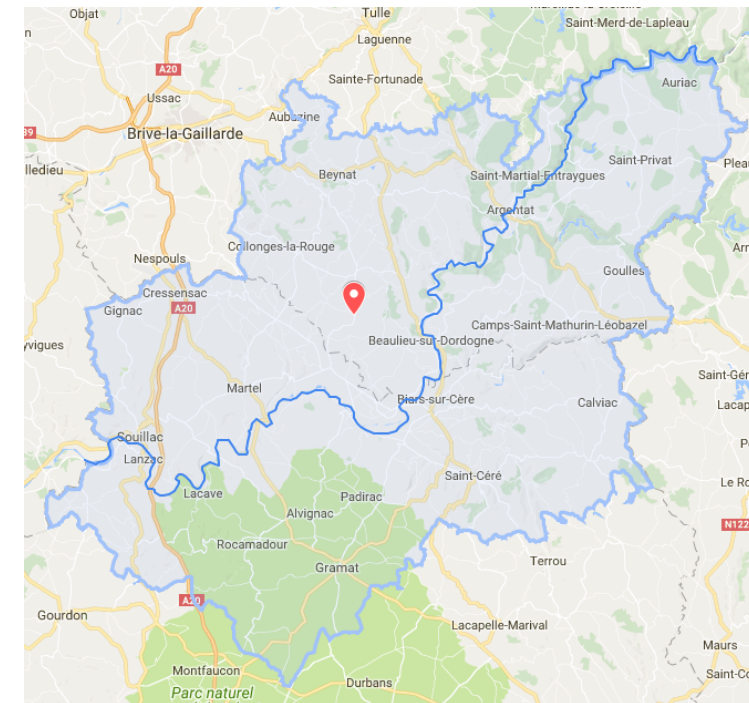
Autour du vignoble

1h 30min
Facile


1h 30min
Facile

Brancheilles

Vous êtes bien... En Vallée de la Dordogne !



Paysages :

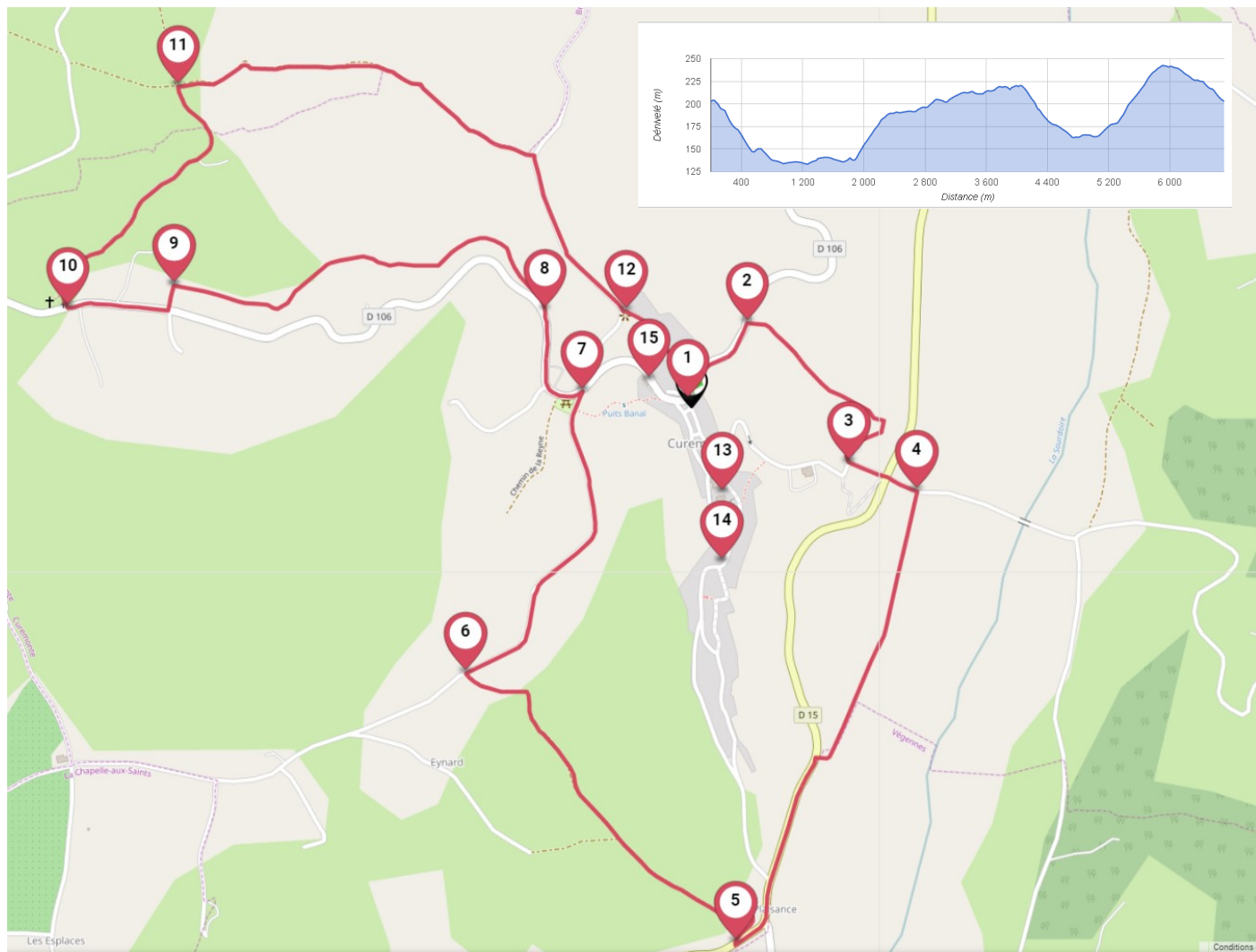


Balisage : jaune

Intérêts :

- Panoramas
- Patrimoine bâti

Situé sur un éperon rocheux, entre les vallées verdoyantes, le village médiéval de Curemonte est classé parmi les Plus Beaux Villages de France. Laissez-vous charmer par le calme de ses ruelles, par ses maisons nobles et belles tours en brasier (grès local de couleur blond doré). Curemonte, « le village des 3 » car il vous surprendra avec ses 3 églises, 3 châteaux privés, 3 fontaines ou bien encore ses 3 travaux et 3 calvaires...



- ▶ Stationnement: place du Château
Accès au départ: rejoindre la petite place en haut du bourg de Curemonte.
- ▶ Le village de Curemonte a pour origine un habitat gallo-romain situé au village de la Combe. La première mention écrite du nom « Curemonte » date de 860. Elle figure dans le Cartulaire de l'abbaye de Beaulieu sur Dordogne.
- ▶ En 1941, l'écrivain Colette y séjournera avec sa fille « Bel Gazou » durant quelques semaines. Elle y écrira « Journal à Rebours » en faisant de nombreuses références à Curemonte.



Quitter le bourg de Curemonte par la D 106 (ne pas prendre vers Branceilles), en suivant le panneau « toutes directions ».



Peu avant le cimetière, prendre un sentier à droite (vue sur Curemonte) et le suivre jusqu'au village du marché



Aux premières maisons, suivre la route à gauche. Traverser la D15 et continuer tout droit.



Avant le pont sur le ruisseau, emprunter à droite le premier chemin ; remonter sur la D15 jusqu'à Plaisance



Après le café-restaurant, suivre à droite le chemin en montée et atteindre la route.



A Eymard, tourner à droite sur la petite route et rejoindre la D106.



La prendre à gauche sur 150m (panneau d'information sur la gauche – vue sur Curemonte).



S'engager sur le chemin à droite (vue sur la vallée de la Dordogne). Plus loin, couper une piste et continuer tout droit, en descente jusqu'à la Combe.



Prendre à gauche pour rejoindre la D106 que l'on emprunte sur 200m jusqu'à la chapelle de la Combe.



Prendre un chemin à droite avant la chapelle, le suivre tout droit en laissant un chemin venant de droite, dépasser un étang. Prendre un chemin montant.



Au croisement, prendre celui de droite, raide et raviné. Sur le plat après une petite maison, suivre la route à droite. Au carrefour de routes (réservoir, vue sur Curemonte), poursuivre à droite sur 375m environ.



A l'intersection, à hauteur de la table d'orientation (vue sur les vallées de la Sourdoire, du Maumont, de la Dordogne et au-delà sur les causses de Gramat et de Martel), prendre la route à gauche et regagner le point de départ.

Vielle halle au cœur du village



Un des trois châteaux



Table d'orientation au point 12

