

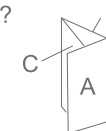
Saint Martin Sous Montaignu : SM2 Des premiers crus au village

Proposé par :
**OFFICE DE TOURISME ET DES CONGRES DU
GRAND CHALON**
"Ce PDF a été généré à partir de Cirkwi, la
plateforme de partage d'activités touristiques
qui vous fait voyager"

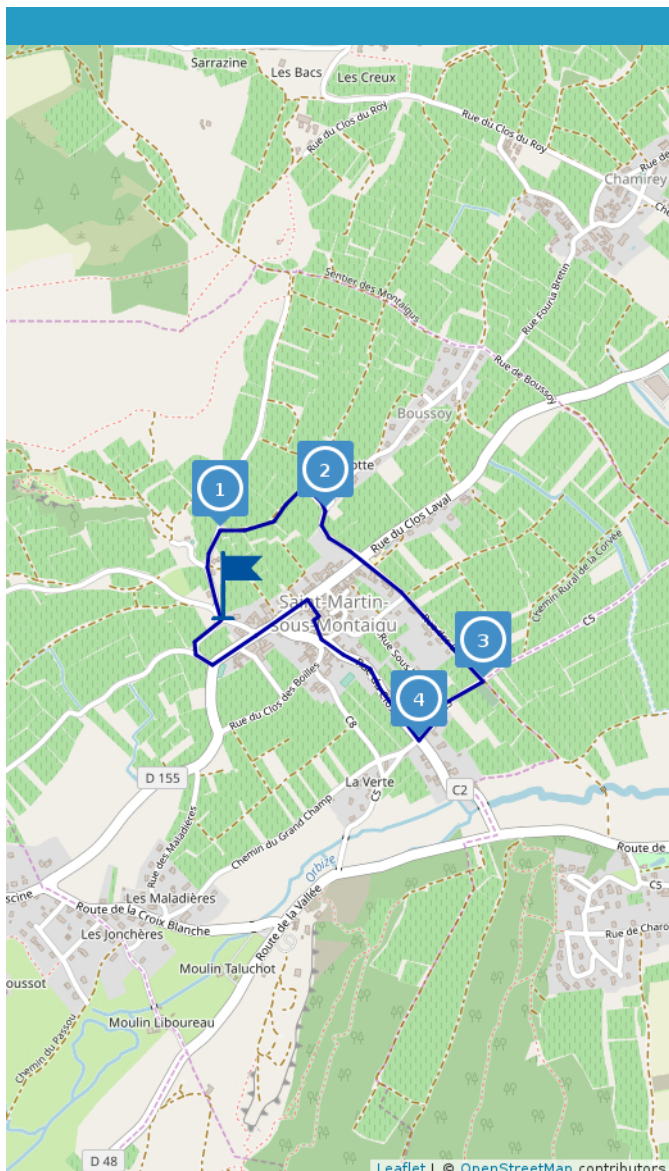
www.cirkwi.com/circuit/141003



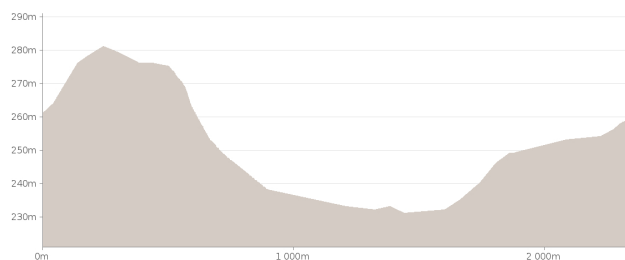
Comment plier ?



Ce circuit est composé de
4 infos parcours



Office de tourisme du Grand Chalons



2.37 km

Marche : 0h50



maxi 281 m

mini 231 m

51 m

-50 m

La balade débute dans les vignes d'appellation Mercurey 1er Cru aux noms évocateurs : le Paradis, les Montaignus... Vous flânerez ensuite à travers le village, admirer ses maisons anciennes typiquement bourguignonnes, sur lesquelles on peut découvrir des vestiges du château moyenâgeux de Montaignu. Ce château, dont les ruines subsistent toujours à proximité du village, a longtemps servi de carrière. Ce site est aujourd'hui une propriété privée. Vous découvrirez l'église dédiée à Saint-Martin dont le clocher date du XI^e siècle et la chapelle de style roman date du XII^e ou XIII^e siècle.

La croix à double face dans le petit jardin devant l'église, date de 1686.

Trouver le point de départ En venant de Mercurey par la D155, traverser le village tout droit jusqu'à une placette. Après la placette prendre la première rue à droite et c'est au bout de la rue, sur le parking dit des Bouères.

Face au totem de départ, monter face à vous, rue du Clos de Montaignu. Continuer tout droit, vous empruntez un chemin goudronné. A votre droite le Clos du Paradis, banc pour faire une halte. Continuer tout droit, rester sur le chemin goudronné, puis tourner à droite (1) au totem de signalisation. Le sentier enherbé descend entre le Clos des Montaignus et le Clos du Paradis. Serrer à droite le long de la vigne, puis prendre le sentier étroit entre deux murets en pierre. A gauche, ancien château d'eau enterré. Passer les pierres barrant le chemin et descendre la rue de Boussoy à droite (2). Beau point de vue sur le village et sur la plaine de Chalons-sur-Saône. Traverser la D48, prendre en face la rue des Blés, continuer jusqu'au cimetière.

Tourner à droite (3), rue sous le Puits, prendre de nouveau à droite (4) rue du Clos. La remonter jusqu'à la Place de Corcelles. Remonter la rue des Marronniers, puis la rue du Clos de Montaignu, arrivée au parking des Bouères.

Cet itinéraire vous est fourni à titre indicatif. Cirkwi ne certifie pas la fiabilité des informations contenues dans les textes, cartes ou photos de cet itinéraire. Retrouvez plus d'infos sur www.cirkwi.com



Mise à jour le 08/07/19 par OFFICE DE TOURISME ET DES CONGRES DU GRAND CHALON et généré par www.cirkwi.com



1

Rue du Clos de Montaigu
71640 Saint-Martin-sous-Montaigu
Altitude : 281m

1

Continuer tout droit, rester sur le chemin goudronné, puis tourner à droite (1) au totem de signalisation. Le sentier enherbé descend entre le Clos des Montaigus et le Clos du Paradis. Serrer à droite le long de la vigne, puis prendre le sentier étroit entre deux murets en pierre. A gauche, ancien château d'eau enterré. Passer les pierres barrant le chemin et descendre la rue de Boussoy à droite

2

Rue de Boussoy
71640 Saint-Martin-sous-Montaigu
Altitude : 263m

2

Beau point de vue sur le village et sur la plaine de Chalon-sur-Saône. Traverser la D48, prendre en face la rue des Blés, continuer jusqu'au cimetière.

3

Rue des Blés
71640 Saint-Martin-sous-Montaigu
Altitude : 233m

3

Tourner à droite (3), rue sous le Puits

4

Rue de Suzeau
71640 Saint-Martin-sous-Montaigu
Altitude : 231m

4

Prendre de nouveau à droite (4) rue du Clos. La remonter jusqu'à la Place de Corcelles. Remonter la rue des Marronniers, puis la rue du Clos de Montaigu, arrivée au parking des Bouères.