

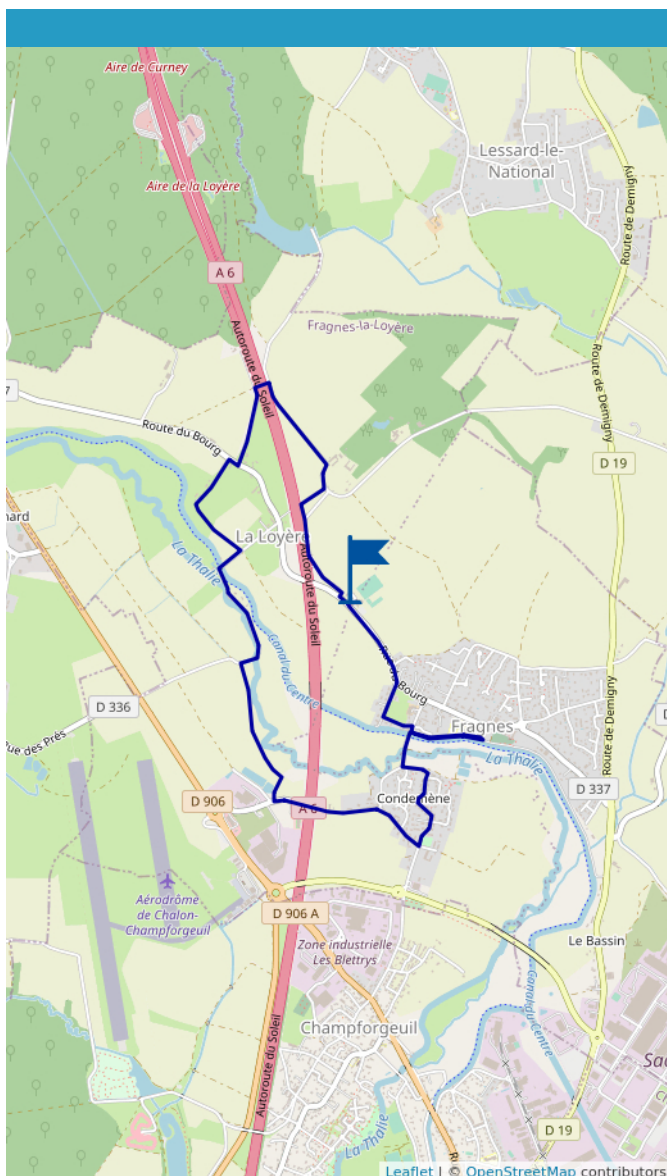
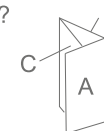
La Loyère : L01 Balade verte

Proposé par :
**OFFICE DE TOURISME ET DES CONGRES DU
GRAND CHALON**
"Ce PDF a été généré à partir de Cirkwi, la
plateforme de partage d'activités touristiques
qui vous fait voyager"

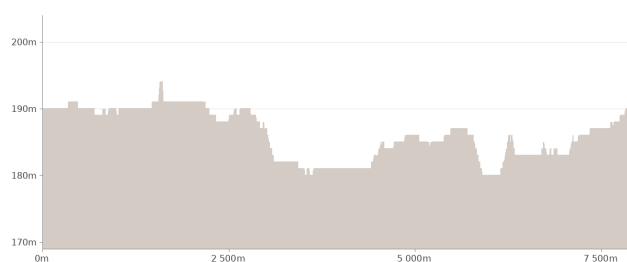
www.cirkwi.com/circuit/167259



Comment plier ?



Office de tourisme du Grand Chalon



7.26 km
 1h45

maxi 194 m
 mini 179 m
 31 m
 -31 m

Cet itinéraire vous est fourni à titre indicatif. Cirkwi ne certifie pas la fiabilité des informations contenues dans les textes, cartes ou photos de cet itinéraire. Retrouvez plus d'infos sur www.cirkwi.com

BIENVENUE A LA LOYERE

La Commune de LA LOYERE se situe dans le canton de Chalon Nord, à environ 6 km de CHALON-SUR-SAONE. Cette petite commune de 495 habitants a vu son territoire découpé successivement par de nombreuses infrastructures directement liées aux communications:

- le Canal du Centre
- la route nationale 6
- l'aérodrome
- l'autoroute A6

On y trouve également la Thalie, rivière au cours très calme et bordée de nombreux arbres. Le territoire communal se caractérise par l'absence de bourg et la présence de deux hameaux très distincts l'un de l'autre et séparés par l'autoroute A6 :

- Le hameau de « La Loyère », d'une très faible densité, est situé au centre de la commune, enfermé entre l'autoroute et le Canal du centre.
- Le hameau de « Condemène » situé en limite des communes de FRAGNES et CHAMPFORGEUIL qui regroupe 80 % de la population.

L'itinéraire de randonnée guidera les promeneurs au coeur d'une nature accueillante et leur permettra de découvrir deux sites remarquables :

Le Château

La partie Nord-Est du territoire communal est occupée par le Château de LA LOYERE.

La seigneurie de La Loyère fut acquise en 1580 par la famille BEUVRAND. En 1845, le vicomte Armand de La Loyère entreprit les travaux qui lui donnent son aspect actuel. C'est après la guerre de 1945 qu'il fut cédé à une communauté de Benedictines. Racheté par la Ville de Chalon-sur-Saône en 1963, il sert maintenant de centre aéré et diverses manifestations culturelles ou sportives y sont organisées.

Cet édifice, formé de trois corps de bâtiment en U, est cantonné de tours carrées et deux bâtiments identiques encadrent l'entrée principale, l'ensemble s'ouvrant sur un vaste parc à l'anglaise.

L'Eglise La construction de cette église romane remonterait aux années 1120. En 1940, la nef n'était pas encore totalement écroulée ; ce sont les troupes allemandes, stationnées à cette époque au Château de La Loyère, qui sont en partie responsables de la démolition, les pierres étant utilisées pour consolider les chemins.

Il reste aujourd'hui autour de l'église quelques pierres tombales des années 850 environ. Concept Balades Vertes créé et soutenu par le Conseil départemental de Saône et Loire.

Trouver le point de départ : rendez-vous sur la place de la Porte Verte à côté de la Mairie



Mise à jour le 30/09/21 par OFFICE DE TOURISME ET DES CONGRES DU GRAND CHALON et généré par www.cirkwi.com



Office de tourisme du Grand Chalon