

UNE HISTOIRE D'EAU


Situés sur des sols calcaires donc perméables, les villages de Collonges et de Meyssac ont toujours manqué d'eau. L'eau devait être captée et acheminée depuis des sources comme celle du Martret au dessus de Collonges ou de Baral située en plein bois jusqu'aux fontaines du village où les habitants venaient se ravitailler car il n'y avait pas d'eau courante jusqu'en 1955. Les témoignages de l'appli rappellent les nombreuses péripéties des habitants pour avoir de l'eau.

Le ruisseau de la Renardière, révèle ses secrets. Le grès rouge caractéristique d'ici, est mis en valeur par la verdure qui entoure le ruisseau de part et d'autre. C'est l'oxyde de fer qui teinte en rouge bordeaux la pierre. Le ruisseau offre des vestiges du temps des moulins. En 1831, on en dénombrait 8 en activité, dits « moulins de Valane », dérivé du 1er nom du ruisseau « Valeine ». Le dernier a été utilisé jusqu'en 1950, est en face du point d'écoute n°2. Parmi les atouts naturels, la cascade du Saut de la Cour. Le « saut » désigne une chute d'eau dans le courant d'une rivière.

Embarquez vos randonnées en téléchargeant l'appli **Vallée de la Dordogne - Tour** sur iPhone, l'iPad et l'iPod touch



La renardière



Cascade

VOTRE AVIS NOUS INTERESSE !!!

N'hésitez pas à laisser votre avis sur notre site internet sur la fiche de randonnée concernée. Si vous avez un souci sur le parcours merci de nous donner les indications précises pour intervenir.

CONSEILS POUR RANDONNER :

N'oubliez pas : un petit ravitaillement, de l'eau, des chaussures adaptées, un vêtement de pluie. Pensez à emporter vos détritres et à refermer les barrières derrière vous. Ne partez jamais sans avoir indiqué le lieu de votre randonnée. Respectez la faune et la flore. Ne faites pas de feu. Evitez toutes dégradations des chemins et de leurs abords.

Secours : 18 ou 112

SMS d'urgence pour les sourds et les malentendants : 114


VALLEE DE LA DORDOGNE - OFFICE DE TOURISME classé catégorie 1

13 avenue François de Maynard, 46400 Saint-Céré - Tél : +33 5 65 33 22 00
info@vallee-dordogne.com - www.vallee-dordogne.com

RANDONNÉE LE SENTIER DES SOURCES

COLLONGES-LA-ROUGE, VALLÉE DE LA DORDOGNE

6 KM



BALISAGE : JAUNE

Quelques passages à gué

NIVEAU : MOYEN



2h30



+304m

POURQUOI CETTE RANDO ?

- Patrimoine rural autour de l'eau
- Plus Beaux Villages de France
- 7 points d'intérêts


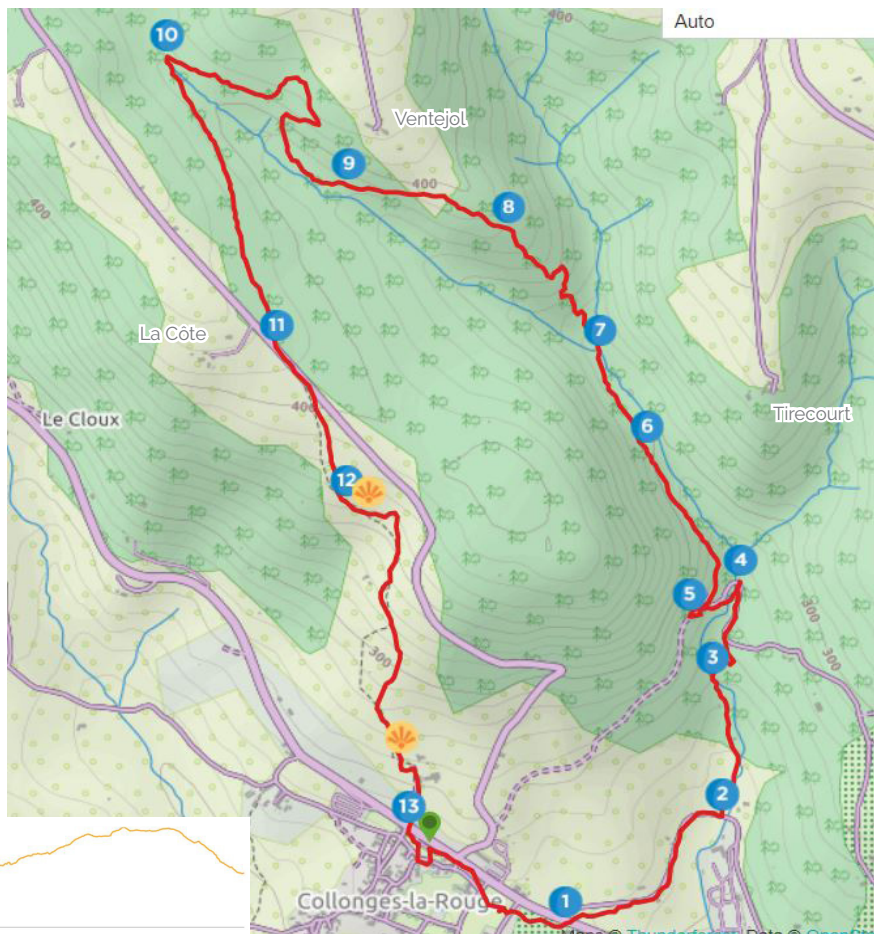
contés par Pierre Bellemare, témoignages d'une vie d'avant : <https://www.sentier-des-sources.fr/>

« Venez voyager dans le temps à travers la découverte de la vie des Collongeois avant l'arrivée de l'eau courante. L'application mobile « Le sentier des sources » vous permettra d'écouter des témoignages de personnes âgées ayant vécu l'arrivée de l'eau courante dans le village»



Vallée de la Dordogne

ROCAMADOUR • PADIRAC • COLLONGES-LA-ROUGE



Passerelle sur la Renardière



LA VOIE DE ROCAMADOUR

Une portion du chemin de St Jacques de Compostelle nommée « La voie de Rocamadour » passe en Limousin et en Haut Quercy ». Cette partie débute à Bénévent L'Abbaye en Creuse et s'achève à Rocamadour, sur une distance de 270 km, pour 10 à 12 jours de marche. Elle traverse 4 départements : la Creuse, la Haute-Vienne, la Corrèze et le Lot. Vous allez emprunter une partie de ce chemin sur environ 2 km. Vous pourrez observer sur quelques panneaux de balisage une coquille Saint-Jacques jaune sur fond bleu, symbole du pèlerinage de Compostelle, insérée dans une sportelle, médaillon de forme ovale appartenant aux pèlerins de Rocamadour.



Vue au dessus de Collonges

Stationnement : parkings payants de Chaulet ou de l'école, parking gratuit en herbe face à l'aire de campings car le Marchadial.



DÉPART :

Devant l'ancienne gare. *Ecoute 1.*
Longer la D38 sur le trottoir pendant environ 300m.

1 A l'intersection, tourner à gauche en direction du Moulin de la Valane et de la piscine. Passage devant le cimetière. Continuer la route sur 400m, jusqu'au camping.

2 Avant le pont, tourner à gauche. Prendre le sentier qui longe la rivière de la Valane. *Ecoute 2, moulin en face.* Continuer ce sentier sur 400m. *Sur cette partie, à droite moulin restauré en habitation et petites cabanes dispersées, certainement des séchoirs à châtaignes.*

3 Arriver au pont Napoléon, prendre le sentier à gauche en montée.

4 A l'intersection du chemin, prendre à gauche en descendant pour rejoindre la rivière. Passage à gué sur la rivière. Continuer tout droit sur 100m.

5 A l'intersection, tourner à droite.

Ecoute 3. AR à droite jusqu'au Saut de la Cour (cascade). Continuer sur le chemin en montée.

6 A l'intersection, continuer tout droit en descente.

7 Passage à gué sur le petit ruisseau, continuer tout droit en montée.

8 Intersection à la ferme des tailleurs de pierres. *Ecoute 4. AR aux ruines de la ferme.* Suivre le sentier sur 1 km.

9 A l'intersection, prendre à droite en direction de la montée.

10 Croisement avec le chemin de Saint-Jacques de Compostelle, prendre à gauche. *Ecoute 5. L'abreuvoir devant vous est adossé à l'un des 3 décanteurs du système de captage.*

11 A la route, traverser et prendre à gauche, faire 250m le long de la route coté droit avant de prendre un sentier à droite (*vous êtes sur la Voie de Rocamadour, chemin de St Jacques*).

12 Avant de continuer tout droit, *écoute 6 en admirant la vue sur le secteur.* A l'intersection continuer tout droit, nouvel arrêt : *écoute 7*

13 A l'intersection avec la D38, tourner à gauche.



Collecteur du Dourieux