







Monument aux morts



L'église de Nadaillac

Conseils pour randonner

-  N'oubliez pas que vous n'êtes pas des chameaux, **prenez donc de l'eau dans votre sac !**
-  A moins que vous ne soyez des Robinsons Crusoé, prévoyez de **bonnes chaussures de randonnée !**
-  **Soyez respectueux de la nature** : les fleurs sont tellement plus belles dans leur écrin de verdure !
-  Comme les animaux, ne laissez que des traces qui s'effacent ! **Pas de déchets !**



Partager vos avis et vos photos sur Instagram ou Facebook! [#fenelontourisme](#) [#randofenelon](#)

Si vous rencontrez des problèmes d'entretien et de balisage, merci de nous le signaler via l'adresse tourisme@paysdefenelon.fr ou dans nos bureaux d'information touristique

Secours : 18 ou 112 / SMS d'urgence pour sourds et malentendants : 114



PAYS DE FÉNELON
EN PÉRIGORD NOIR
Office de Tourisme



PAYS DE FÉNELON
EN PÉRIGORD NOIR
Communauté de communes



LE DÉPARTEMENT | dordogne.fr



TOURISME FRANCE

Fiche randonnée



Boucle du moulin



NADAILLAC



PAYS DE FÉNELON
EN PÉRIGORD NOIR
Office de Tourisme



INFO PARCOURS

Distance : **5.3 km**

Dénivelé : **+135 m**

Temps : **2h à pied**

Balisage jaune

La boucle du moulin est une randonnée au dénivelé relativement facile, qui vous fera découvrir les forêts du Causse du Quercy, qui se prolonge dans cette zone du Périgord Noir. Ne manquez pas la visite du bourg de Nadaillac à la fin de la randonnée, magnifique village en pierre !

Office de Tourisme du Pays de Fénelon

ZA. Rouffillac
24370 Carlux

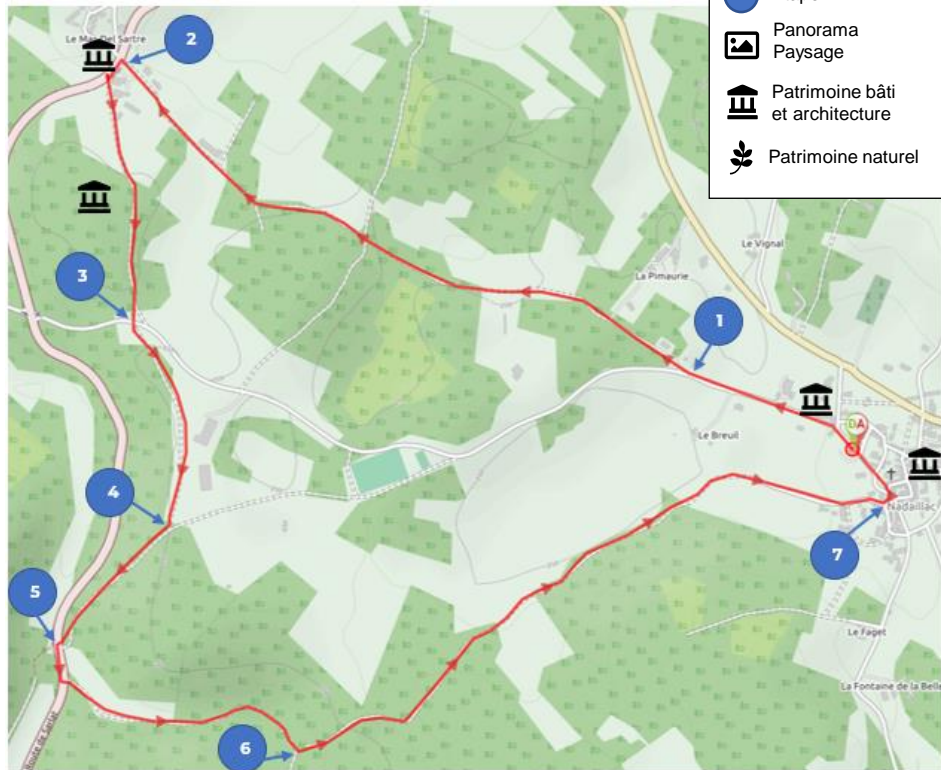
05 53 59 10 70

tourisme@paysdefenelon.fr

www.fenelon-tourisme.com

Grâce à ce QR code
retrouvez ce tracé en
version numérique sur le site
www.fenelon-tourisme.com





- Etape
- Panorama
Paysage
- Patrimoine bâti
et architecture
- Patrimoine naturel

Pas-à-pas

1. Après 300 m, partir à droite. Après 200 m le goudron cède la place à un chemin empierré. Continuer toujours tout droit jusqu'à la départementale.
2. Au cédez-le-passage, prendre à gauche la départementale, puis directement à gauche le chemin herbeux après une vingtaine de mètres.

Belle croix en pierre et fer forgé datant de 1894
 Croix du village de Mas del Sartre. Vraiment caractéristique de la paroisse, le socle montre des motifs profanes et le reste du monument des motifs religieux.*
 Cette croix marque le début du joli hameau de Mas del Sartre. N'hésitez pas à faire un aller-retour pour le visiter !

Vestige de moulin à vent, tour visible du chemin. Il s'agit du seul moulin à vent connu sur le territoire du Pays de Fénelon, la grande majorité des moulins utilisant la force de l'eau. La construction de ce moulin remonte à la fin du 17ème siècle et il restera en fonction jusqu'à la fin du 19ème.*

3. Traverser la route, continuer en face.
4. A la croisée des chemins, prendre à droite.
5. A la route, poursuivre à gauche en longeant la départementale, puis 50 m plus loin, prendre le chemin qui descend à gauche (laisser celui qui monte).
6. Bifurquer à gauche.
7. Après que le chemin s'est transformé en rue goudronnée, au carrefour, prendre à gauche. Continuer pour rejoindre le parking d'où vous avez débuté la randonnée.

Départ: Depuis le panneau d'appel **situé dans le bourg**, descendre vers le Monument aux Morts puis partir en face en suivant la route direction « RD 60 » « Stade ».

Monument aux Morts
 "Le poilu aux écoutes" : ce monument a été sculpté par les ateliers d'un élève de RODIN, Freddy STOLL, sur un socle constitué de pierres trouées du causse, charriées par d'anciens "poilus" de la guerre 14-18. Par amitié pour son compagnon de captivité (natif de Nadaillac), Freddy STOLL lui-même, est venu sur place donner le dernier coup de ciseaux.*
 Si Nadaillac n'a pas été le théâtre de grands événements, elle a participé comme beaucoup de communes de France à la « petite » histoire en subissant au cours des siècles les dommages liés à l'ingratitude de son sol, aux circonstances climatiques ou aux guerres. La liste des noms inscrits sur son monument aux morts, égrenée lors des cérémonies du 11 novembre est impressionnante, d'autant plus que s'y ajoutent ceux des habitants des villages de la Raymondie et de la Forêt, fusillés par les allemands en juin 1944.

Église de Nadaillac
 Eglise romane fortifiée de la fin du XIème siècle

Bourg de Nadaillac
 Situé aux confins du Périgord Noir entre les causses du Quercy et du Pays Corrézien, Nadaillac est une petite commune rurale d'environ 350 habitants. Le bourg est aggloméré autour de son imposante église romane fortifiée de la fin du XIème siècle.
 Au hasard de ses ruelles pavées, on peut encore observer de nombreux linteaux sculptés et en particulier celui où aurait séjourné le Prince Noir et où l'on peut reconnaître les armes de Richard Cœur de Lion.
 Nadaillac a su préserver ou restaurer avec un souci constant d'authenticité son patrimoine qui ne manque pas de charme.

*source : Mémoire et Patrimoine salignacois