

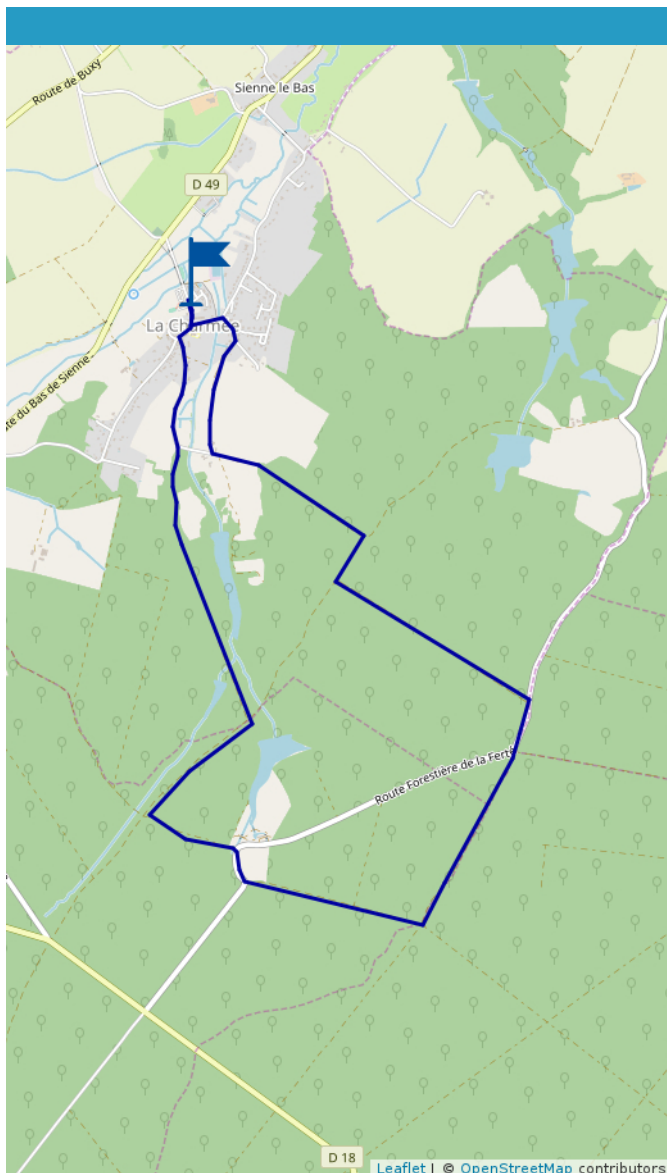
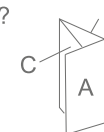
La Charmée : LC2 Balade verte


Proposé par :
**OFFICE DE TOURISME ET DES CONGRES DU
GRAND CHALON**
"Ce PDF a été généré à partir de Cirkwi, la
plateforme de partage d'activités touristiques
qui vous fait voyager"

www.cirkwi.com/circuit/154924




Comment plier ?




 9.21 km

Marche : 2h



 maxi 217 m

 mini 185 m

 62 m

 -63 m

La Charmée est située à 8 km au sud de Chalon-sur-Saône. On évoque CARMEDA, paroisse du vocable St Odilon, pour l'origine du nom, puis on parle de La Charmée, tiré du nom « charme » qui veut dire planté de charmes de bois. Il semble que les premières populations se soient regroupées au sud de la commune (la citadelle) au plus près des bois et des étangs où les ressources existaient.

Puis, à la suite de défrichements, les familles se sont installées vers leurs cultures qui s'éloignaient... Et c'est ainsi que naissent le « Champ Rondot », le « Château Gaillard », le hameau de Sienna.

Aujourd'hui, l'habitat est regroupé et, en 2014, nous recensons environ 720 habitants appelés Charmillats.

La Corne, petite rivière poissonneuse qui traverse le village, prend sa source à St Vallerin et se jette dans la Saône à Lux, après avoir reçu l'Orbize.

Pour se rendre au point de départ, il faut se rendre au 5 rue du Pont Larcher, à La Charmée.



Cet itinéraire vous est fourni à titre indicatif. Cirkwi ne certifie pas la fiabilité des informations contenues dans les textes, cartes ou photos de cet itinéraire. Retrouvez plus d'infos sur www.cirkwi.com



Mise à jour le 24/09/19 par OFFICE DE TOURISME ET DES CONGRES DU GRAND CHALON et généré par www.cirkwi.com