

OÙ LA RIVIÈRE RENCONTRE L'HISTOIRE

Au haut Moyen-âge, Beaulieu est un village de pêcheurs et d'éleveurs sur un méandre de la Dordogne, appelé Vellinus. Selon la légende, émerveillé par la beauté des lieux, un seigneur de Turenne le rebaptise Bellus Locus (Beau Lieu en latin altéré). Vers 856 il y fonde une abbaye bénédictine, la ville se développe autour, cernée d'un rempart circulaire percé de 3 portes fortifiées. Fin du XIème au XIIIème siècles, le monastère de Beaulieu dépend de la puissante abbaye de Cluny, s'ensuivit une ère de conflits : les guerres de religion, la Révolution. Au XIXème siècle, le commerce fluvial s'accroît sur la Dordogne. Des gabarriers descendent la rivière depuis Argentat ou Spontour en direction de Libourne et Bordeaux. Avec leurs bateaux à fond plat appelés gabares ils transportent du bois puis des denrées alimentaires. Aujourd'hui, une reproduction baptisée « L'Adèle et Clarisse » vous invite à la balade. Réservation à l'Office de Tourisme.

Embarquez vos randonnées en téléchargeant l'appli **Vallée de la Dordogne - Tour** sur iPhone, l'iPad et l'iPod touch



VOTRE AVIS NOUS INTERESSE !!!

N'hésitez pas à laisser votre avis sur notre site internet sur la fiche de randonnée concernée. Si vous avez un souci sur le parcours merci de nous donner les indications précises pour intervenir.

CONSEILS POUR RANDONNER :

N'oubliez pas : un petit ravitaillement, de l'eau, des chaussures adaptées, un vêtement de pluie. Pensez à emporter vos détritres et à refermer les barrières derrière vous. Ne partez jamais sans avoir indiqué le lieu de votre randonnée. Respectez la faune et la flore. Ne faites pas de feu. Evitez toutes dégradations des chemins et de leurs abords.

Secours : 18 ou 112

SMS d'urgence pour les sourds et les malentendants : 114


VALLEE DE LA DORDOGNE - OFFICE DE TOURISME classé catégorie 1

13 avenue François de Maynard, 46400 Saint-Céré - Tél : +33 5 65 33 22 00
info@vallee-dordogne.com - www.vallee-dordogne.com

RANDONNÉE SENTIER DECOUVERTE DE BEAULIEU

BEAULIEU, VALLÉE DE LA DORDOGNE

5.3 KM



BALISAGE : JAUNE . N°2

NIVEAU : FACILE



1h30



30 min moyen



+222m

POURQUOI CETTE RANDO ?


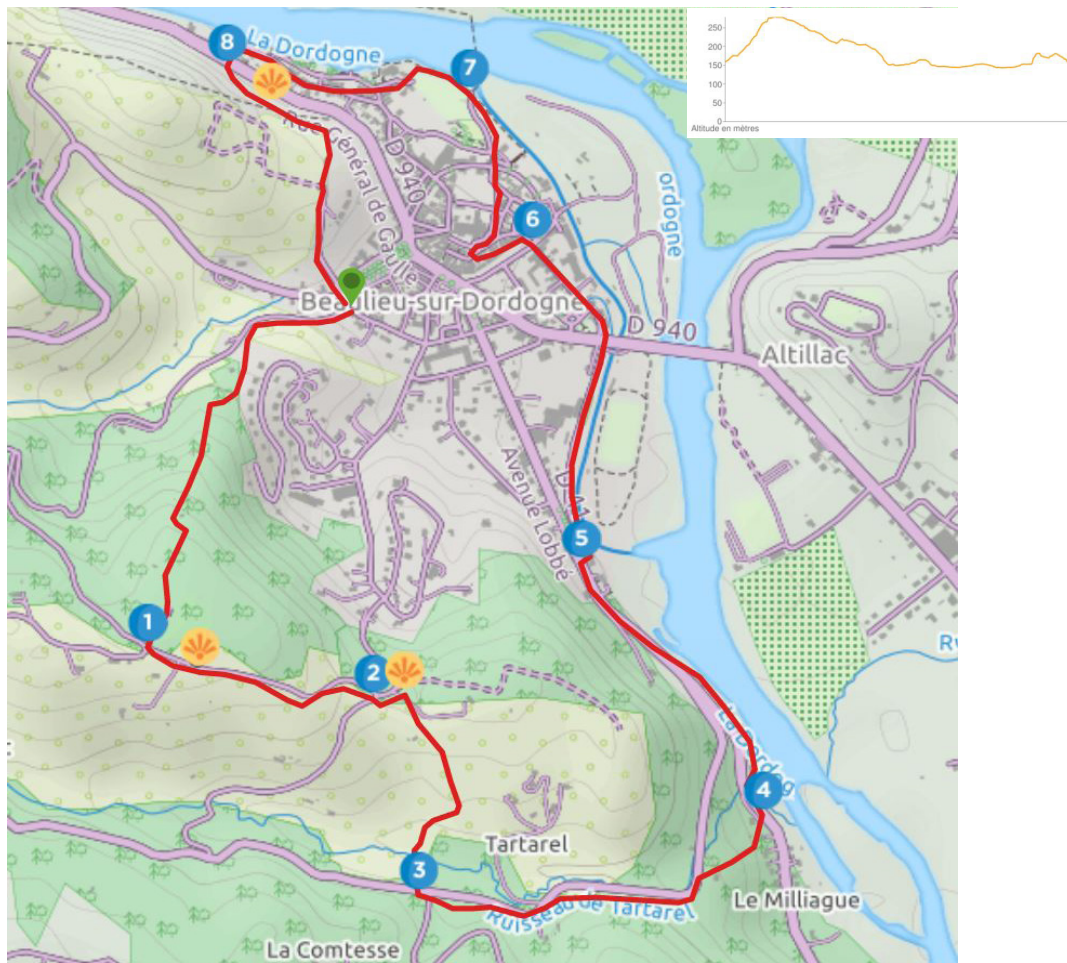
- Panoramas
- Patrimoine bâti
- Bornes ludiques et livret disponible gratuitement à l'Office de Tourisme de Beaulieu

« Un circuit qui a pour vocation de faire découvrir le patrimoine naturel des alentours de Beaulieu-sur-Dordogne. Entre points de vue et bornes ludiques, adultes et enfants découvriront la faune et la flore sauvage »



Vallée de la Dordogne

ROCAMADOUR • PADIRAC • COLLONGES-LA-ROUGE



Abbatiale de Beaulieu



ABBATIALE SAINT-PIERRE

En 1103, Raymond de Turenne à son retour de croisades, manifeste sa reconnaissance à Dieu en érigeant une magnifique abbatiale. Censée rappeler la conquête de Jérusalem, elle est construite dans les mêmes proportions que le Temple de Salomon : 20m de large, 60m de long, 30m de haut. Un trésor est exposé dans le bras nord du transept : Vierge à l'Enfant du XIIème. Son tympan abrité d'un porche massif est sculpté vers 1130 avec 3 registres évoquant les 3 mondes : le ciel, la terre et l'enfer. Le registre semi-circulaire représente le Christ en majesté entouré d'anges et de ses apôtres.



DÉPART :

2 possibilités de départ suite à un éboulement :

1 - Au fond de la place du champ de Mars à Beaulieu, laisser la direction de Sioniac à droite, prendre tout droit sur 30m. Tourner à droite rue Marcelle Tinayre, (chemin fermé) suivre la route (sans balisage) jusqu'au cimetière.

2 - **Sans balisage** - Depuis la place Marbot, prendre la rue de la gendarmerie à côté de la boutique «Aux Saveurs Bellocquoises», même bâtiment que l'Office de Tourisme. Continuer en face en montant par la rue du 8 mai 1945, à l'embranchement (gymnase à gauche) monter à droite puis gravir les escaliers sur la gauche. En haut de l'escalier, aller à gauche, suivre la petite route en montant vers la droite jusqu'au chalet. Suivre sur 200m le chemin puis descendre les marches (édifice carré) pour retrouver le chemin creux sur la gauche et poursuivre jusqu'au cimetière

1 Longer le cimetière à gauche, puis continuer tout droit. *Vues sur la vallée de la Dordogne, le bourg d'Altillac.*

2 Au carrefour, tourner à gauche puis monter tout de suite à droite (*vue sur Beaulieu*). Le chemin borde des champs et longe des clôtures. A la passerelle enjambant le Tartarel, continuer tout droit.

HORS CIRCUIT : Vous pouvez descendre jusqu'à la chapelle. Une légende raconte qu'elle aurait été construite par un gabarier, rescapé d'un naufrage en 1511.

3 A la D12 tourner à gauche, continuer tout droit (prudence !). Juste avant le pont sur le Tartarel, s'engager sur un sentier à droite. A un croisement, descendre à gauche, puis, au 2ème, descendre à droite jusqu'à la D41.

4 *Cherchez la loutre !* Prendre à gauche. Après 50m le long de la route, tourner à droite pour accéder à la rive droite de la Dordogne. Longer la *chapelle du Port-Bas*, et continuer tout droit.

5 Tourner à droite en face d'une *maison à loggias*, en direction du stade municipal. Passer sous le tunnel. Laisser la place à gauche, et prendre la rue St Roch en face, jusqu'à la *porte fortifiée Ste Catherine*.

6 Continuer dans la rue Ste Catherine et tourner à droite juste avant la place du Marché, le long du bras sud de l'*abbatiale St Pierre*. Laisser l'église à gauche et prendre une ruelle en face. A un croisement, tourner à gauche, puis à un 2ème, aller tout droit en direction de la passerelle des Aubarèdes. *Visiter l'intérieur de l'abbatiale,*

7 Au bord de la Dordogne, suivre à gauche. A hauteur de la *Chapelle des Pénitents*, continuer sur la droite en longeant la rivière. Au niveau de la maison n°69, prendre une venelle sur la gauche, pour rejoindre la D 940.

8 Traverser la route et prendre le sentier en face. Laisser un 1er sentier à droite et prendre le 2ème. A la hauteur d'une route goudronnée, continuer tout droit jusqu'au départ.