

Pierres Fades

Sentier de découverte

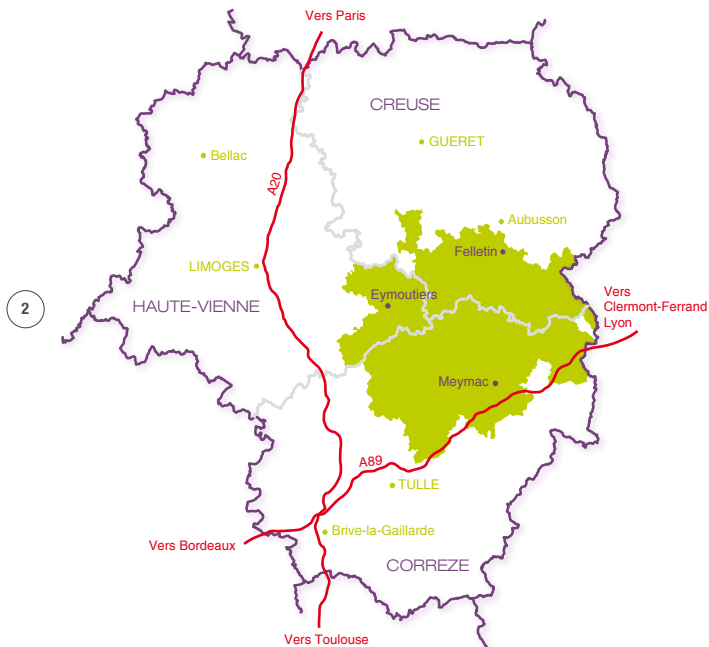
PARC NATUREL RÉGIONAL DE MILLEVACHES EN LIMOUSIN

Livret d'accompagnement
Saint-Marc à Loubaud



Parc
naturel
régional
de Millevaches
en Limousin

Parc Naturel Régional de Millevaches en Limousin



Le Parc naturel régional de Millevaches en Limousin rassemble 113 communes de la Montagne limousine, réparties sur les départements de la Corrèze, de la Creuse et de la Haute-Vienne.

Bienvenue sur la commune creusoise de Saint-Marc-à-Loubaud, au cœur du Parc naturel régional de Millevaches en Limousin.

Ce sentier vous propose de découvrir le chaos rocheux des Pierres Fades et l'organisation traditionnelle d'un village à travers l'exemple du Chertrain. Le patrimoine naturel et bâti présent tout au long du circuit permet de comprendre les relations qu'entretenaient les hommes avec le milieu et d'observer les évolutions qui ont bouleversé la physionomie des campagnes.

3

Au cours du XX^{ème} siècle, le paysage s'est inversé. Ainsi les arbres qui étaient très rares vers 1900 ont progressivement recouvert le Plateau de Millevaches. L'exode rural et le recul de l'agriculture expliquent ce phénomène.

La Communauté de Communes du Plateau de Gentioux

Créée en Décembre 1992, cette Communauté de Communes regroupe 7 Communes : Faux La Montagne, Gentioux-Pigerolles, La Nouaille, Peyrelevade, Saint-Marc à Loubaud, La Villedieu et Saint-Yrieix La Montagne. Elles se situent entre 520 et 950 mètres d'altitude. Sa population est de 2259 habitants. Elle opère notamment dans les domaines des déchets, de la petite enfance, de la voirie, des sports, de la culture, ...

Mairie 23340 Gentioux-Pigerolles • Téléphone : 05 55 67 92 49

Plan du sentier de découverte des Pierres Fades

Les thèmes abordés :

1. Le moulin de Chertrain
2. La cabane du berger
3. Les Pierres Fades
4. Les arbres remarquables
5. Les chemins creux
6. Le village du Chertrain

4

Le sentier

3 km environ 1h30 de marche

Recommandations

Le sentier de découverte que vous allez emprunter a été créé pour vous permettre de découvrir les différents aspects du site des Pierres Fades.

Pour le plaisir de tous, nous vous demandons de respecter l'environnement et les équipements disposés le long du parcours.



Balisateur du sentier

Le sentier des Pierres Fades est balisé en jaune.

Le balisateur est constitué de marques à la peinture placées sur des arbres, rochers, murs, clôtures, etc.

Ce moulin a été construit à la fin du XIX^{ème} siècle à proximité du ruisseau du Loubaud. Il servait essentiellement à fournir le village du Chertrain en farine pour la fabrication du pain. Les céréales moulues étaient le seigle et un peu de sarrasin.

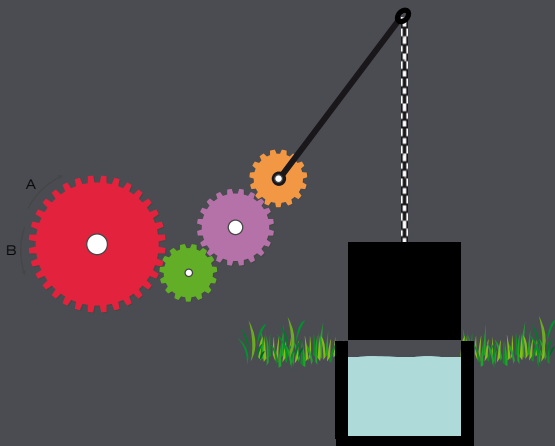
Il n'y avait pas de meunier en permanence dans ce moulin. La communauté villageoise fabriquait collectivement la farine.

Le moulin de Chertrain est alimenté grâce à une retenue d'eau provenant de plusieurs sources. Un système de trappe, permettait de lâcher l'eau dans le bief du moulin afin d'actionner la roue.


6

Un système d'engrenage entraînait ainsi la rotation des meules.

Trouvez dans quel sens actionner l'engrenage pour fermer le bief du moulin :



Un moulin plus ancien a été détruit en amont. Il n'en reste aucune trace aujourd'hui mais il figure sur la carte de Cassini réalisée à la fin du XVIII^{ème} siècle. Il semblerait que des pierres de ce moulin aient servi à la construction du moulin actuel.



Carte de Cassini

Le Loubaud

Le nom du ruisseau est le même que celui du bourg avant sa christianisation (St-Marc).

Loubaud provient du latin «*lupiniano*», qui aurait pour origine le nom d'un grand propriétaire du site à l'époque gallo-romaine.

L'agriculture traditionnelle du territoire est basée sur l'élevage. Chaque famille avait une soixantaine de brebis et quelques vaches. Les premières occupaient les hauteurs, qui étaient recouvertes par la bruyère.

La cabane du berger est un édifice construit en pierres sèches (sans mortier), qui permettait au berger de s'abriter et de surveiller les troupeaux. Elle relève d'une architecture simple dont les paysans étaient eux-mêmes les constructeurs. Les plus anciennes ont été construites dans la seconde moitié du XIX^{ème} siècle. Elles ne sont pas très répandues sur la Montagne limousine.



Aujourd'hui, l'emplacement de cette cabane à proximité de plantations de résineux est significatif des mutations qu'a connu le territoire. Avant la 1^{ère} Guerre Mondiale, il faut s'imaginer un paysage avec très peu de forêts et beaucoup d'espaces ouverts. Avec l'exode rural et la plantation en masse de résineux, cet équilibre s'est inversé.

«La chambre des loups»

Le loup et les légendes qui l'accompagnent sont très présents sur le territoire. Un petit espace boisé en fond de prairie à proximité de la cabane de berger était appelé la chambre des loups.

Pourquoi ? Personne aujourd'hui ne le sait vraiment...
A vous de l'imaginer et de créer votre propre légende.

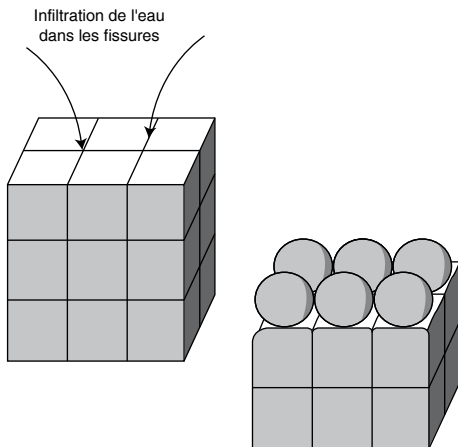


Les Pierres Fades sont un bel exemple de chaos granitique.
Un chaos désigne un entassement de rochers dégagé par l'érosion.

Les chaos sont fréquents en milieu granitique. On les retrouve ainsi en abondance en Limousin et en Bretagne.

Le granite est une roche dure constituée de trois éléments : le quartz, le feldspath et le mica. Les eaux de pluies chargées en dioxyde de carbone altèrent la roche par la transformation chimique de certains minéraux du granite. Les éléments détruits sont évacués par ruissellement et ne subsistent seulement que les éléments les plus résistants sous la forme de chaos.

10



La particularité de ce site et l'ambiance qui s'en dégage a de tout temps exacerbé l'imagination des villageois.

Pour certains, le site a été fréquenté par Jules César. L'Empereur Romain s'y serait arrêté lors de l'un de ses voyages et se serait assis dans un trou creusé dans le rocher pour contempler le paysage, le siège de Jules César.

D'autres y voient le siège du diable. Les anciens racontent qu'au début du siècle dernier, il existait un passage souterrain sous le chaos qui permettait de le traverser...

Pour d'autres, c'est le royaume des fées ! Elles seraient les descendantes des déesses-mères gauloises : les mâtres.



« Les arbres remarquables font partie du patrimoine collectif et doivent être préservés en tant que tels. »

Le hêtre *Fagus sylvatica*

Il fait partie des grandes essences de feuillus qui sont assez courantes sur le Plateau de Millevaches. Il peut atteindre 40 mètres de hauteur avec un tronc remarquablement droit et lisse. Il vit 200 à 250 ans. Il cohabite avec le sapin jusqu'à 1700 mètres d'altitude.

Du fruit du hêtre était extraite une huile comestible mais son enveloppe contient un principe toxique. Son fruit est apprécié du gibier.

12

Le bois du hêtre, du fait de son homogénéité est beaucoup utilisé par les boisseliers, tourneurs, menuisiers. Pour les Romains, le hêtre est l'arbre de Jupiter.



Le chêne pédonculé *Quercus robur*

C'est un grand arbre de 25 à 35 mètres qui a une longévité de 500 à 1000 ans. L'écorce est lisse chez les jeunes arbres puis devient profondément crevassée. Les glands (les fruits) tombent lors de la glacée en automne, ils nourrissent les sangliers et les écureuils.

En Creuse, le chêne est essentiellement utilisé pour son bois dans l'ameublement.

Trouvez à qui appartiennent ces jambes ???

- Monsieur le hêtre
- Monsieur le chêne



Ces chemins révèlent un mode de vie, un savoir-faire et des pratiques oubliés.

Ils avaient une place primordiale, car ils permettaient aux habitants du Chertrain de rejoindre les prés de fauche et les pacages. Aujourd'hui, ces chemins sont des reliques du système paysan traditionnel et constituent à bien des titres un patrimoine de grande valeur.

Ils sont entourés de mûrs construits en pierres sèches. La roche locale est du granite mais vous pouvez observer dans les murs l'abondance de blocs de quartz due à la présence d'un filon de cette roche à proximité.

14





Détail quartz



Le village du Chertrain est situé sur un replat. Sa forme en «fer à cheval» est calquée sur la topographie du lieu. Chertrain vient de «chié», qui désigne un endroit caillouteux.


L'espace que vous venez de parcourir constituait l'outil de travail quotidien des habitants du Chertrain. Les bêtes pâturaient sur les plus mauvaises terres, les céréales étaient broyées dans le moulin et la farine servait à faire le pain dans les fours du village.

Le lien entre tous ces éléments fait du village traditionnel un ensemble cohérent, à l'échelle du territoire.

Cadastre Napoléonien 1832



Les espaces privés et publics ne sont pas séparés nettement. Le couderc accueille la fontaine du village construite il y a 120 ans par les habitants.



Il y a environ 100 ans, le village du Chertrain comptait 45 habitants qui se répartissaient environ 300 hectares. Quatre générations se côtoyaient dans la même maison.

Les hommes étaient maçons de la Creuse et passaient une partie de l'année à Lyon ou à Paris.

À partir des années 60, tous les enfants sont allés à l'école et la plupart sont partis faire leur vie professionnelle à la ville.

Aujourd'hui, le village du Chertrain est occupé par une majorité de maisons secondaires dont les volets s'ouvrent avec l'arrivée des beaux jours.

Le patrimoine qui l'entoure est d'une grande richesse. Il est le marqueur de la société traditionnelle paysanne et le témoin des évolutions qui donnent aux territoires ruraux de nouvelles fonctions.

A voir et à faire

Sur la commune

Lac de Lavaud-Gelade et ses deux aires naturelles de camping
Tél : 05 55 66 07 27

Eglise du XV^{ème} siècle et son baptistère en forme de lion.

Restaurant « Les mille sources».
Route de Lavaud-Gelade 23460 ST MARC A LOUBAUD
Tél : 05 55 66 03 69

18

Vente de petits fruits au «verger de Cessinas».

Un peu plus loin

Pont de Senoueix (Gentioux-Pigerolles)

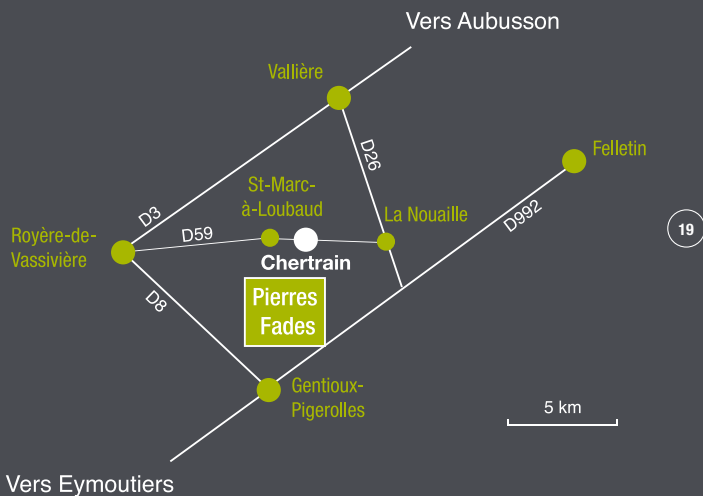
Domaine de Banizette
La Nouaille
Monument historique privé des XV - XVIIème siècles
www.banizette.com
Tél : 05.55.83.28.55

Moulin de l'Ecoute à La Nouaille

Lac de Vassivière : 12 km

Comment se rendre sur le site des Pierres Fades ?

Se garer le long de la route à proximité du moulin





MILLEVACHES INFOS

 0 810 19 23 87

PRIX APPEL LOCAL

www.pnr-millevaches.fr



Commune de
SAINT-MARC À LOUBAUD