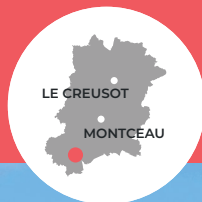


# CIRY-LE-NOBLE

Balades Vertes Creusot Montceau  
en Bourgogne du sud

// CLN



## LA BALADE DES CHÂTEAUX



8 km



2h



DÉPART  
Intersection  
du Bois de la  
Goutte



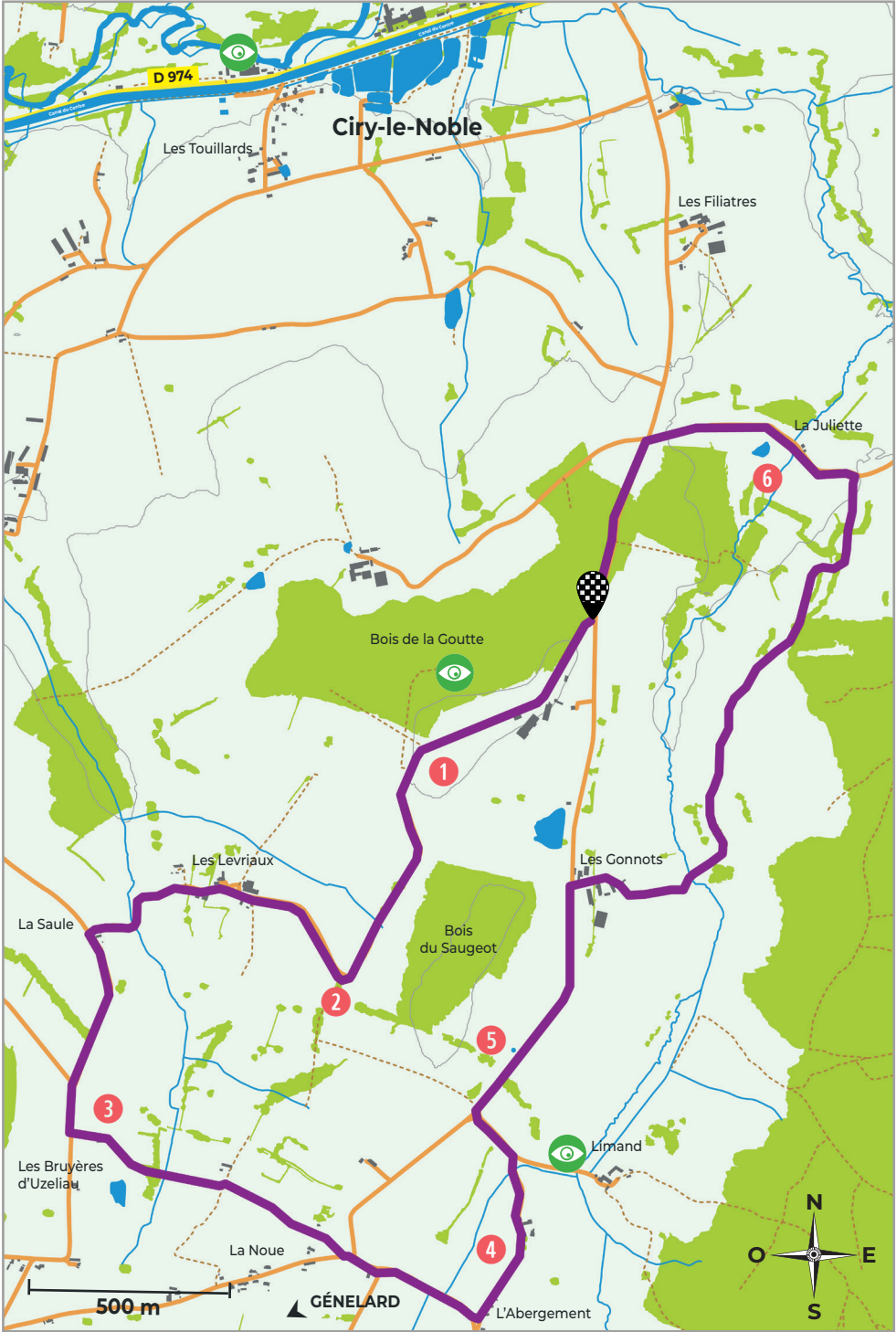
+ 119 m



NIVEAU  
DE DIFFICULTÉ  
Facile

BALISAGE





# ■ Ciry-le-Noble

Le village de Ciry-le-Noble est situé le long de la Bourbince et du canal du Centre. Son périmètre est très étendu et compte de nombreux hameaux ; son paysage est principalement marqué par l'exploitation agricole. Deux châteaux sont encore visibles : le château du Sauvement et celui de Limand.

Le village est un des témoins de l'industrie céramique du XIX<sup>e</sup> siècle avec la présence de l'ancienne briqueterie Vairet-Baudot, qui se visite à la saison estivale.

## ■ Itinéraire

Suivre le balisage jaune et le code CLN

### 1 DÉPART

Se diriger vers le hameau du bois de la Goutte puis continuer vers le bois du Saugeot.

### BOIS DE LA GOUTTE

### 2

À l'intersection continuer sur la route jusqu'à la Saule, en traversant les Levriaux.

### 3

Prendre à gauche en direction des Bruyères d'Uzeliau, puis continuer sur le chemin de terre qui mène à la Noue.

### 4

À proximité de l'Abergement, tourner à gauche et se diriger vers le château de Limand.

### VUE SUR LIMAND ET SON CHÂTEAU

### 5

Continuer à droite vers les Gonnots, puis, dans le hameau, prendre le chemin de terre en direction de la Juliette.

### 6


Descendre la route de Juliette et rejoindre le point de départ.

## ■ À découvrir



### LA BRIQUETERIE (HORS PARCOURS)

Créée en 1863, l'entreprise familiale était spécialisée dans la fabrication de briques, carreaux de pavage et autres produits très résistants destinés à l'industrie chimique. Elle a fonctionné jusqu'en 1967.



### BOIS DE LA GOUTTE



### VUE SUR LIMAND ET SON CHÂTEAU

## ■ Légende



POINT DE DÉPART



DISTANCE  
À PARCOURIR



DURÉE



DÉNIVELÉ



NIVEAU  
DE DIFFICULTÉ



À DÉCOUVRIR

## ■ Code du balisage pédestre

**PR**  
Promenade et  
randonnée

**GR**  
Grande  
randonnée

CONTINUITÉ



CHANGEMENT DE DIRECTION



MAUVAISE DIRECTION



## Recommandations et conseils aux randonneurs

### ■ AVANT DE PARTIR :

- consulter la météo et se renseigner sur les particularités du site (période de chasse, risque d'incendie...);
- vérifier son équipement : eau et nourriture, trousse de secours, vêtements et chaussures adaptés, téléphone chargé, carte du circuit, boussole...;
- adapter sa randonnée en fonction de ses capacités (durée, kilomètres).

### ■ PENDANT LA RANDONNÉE :

- respecter la faune et la flore ;
- ne pas laisser ses déchets sur place ;
- ne pas faire de feux et de camping hors des zones prévues à cet effet ;
- refermer les barrières rencontrées sur le parcours ;
- préserver la tranquillité des lieux (tenir son chien en laisse, ne pas crier...);
- rester sur les sentiers balisés.

## N° D'URGENCE : 112

Vous rencontrez un problème (arbre tombé, signalétique...) ?

Signalez-le à l'Office de Tourisme Creusot Montceau.

## ■ Pour en savoir plus

OFFICE DE TOURISME CREUSOT MONTCEAU

LE CREUSOT

Château de la Verrerie

☎ 03 85 55 02 46

MONTCEAU

Quai Général de Gaulle

☎ 03 85 69 00 00

[www.creusotmontceautourisme.fr](http://www.creusotmontceautourisme.fr)

### ■ Crédits

© Xavier Spertini  
© Raphaël Federici

### ■ Maquette

Service communication  
CUCM

### ■ Mise en page

OT Creusot Montceau

### ■ Impression

OT Creusot Montceau  
SEIC

### ■ Date de publication

2024

« Balades Vertes », concept créé  
et soutenu par le Département  
de Saône-et-Loire