

# Balade verte à Rully RU4 : Tartignat

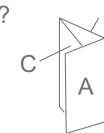
Proposé par :  
**OFFICE DE TOURISME ET DES CONGRES DU GRAND CHALON**

"Ce PDF a été généré à partir de Cirkwi, la plateforme de partage d'activités touristiques qui vous fait voyager"

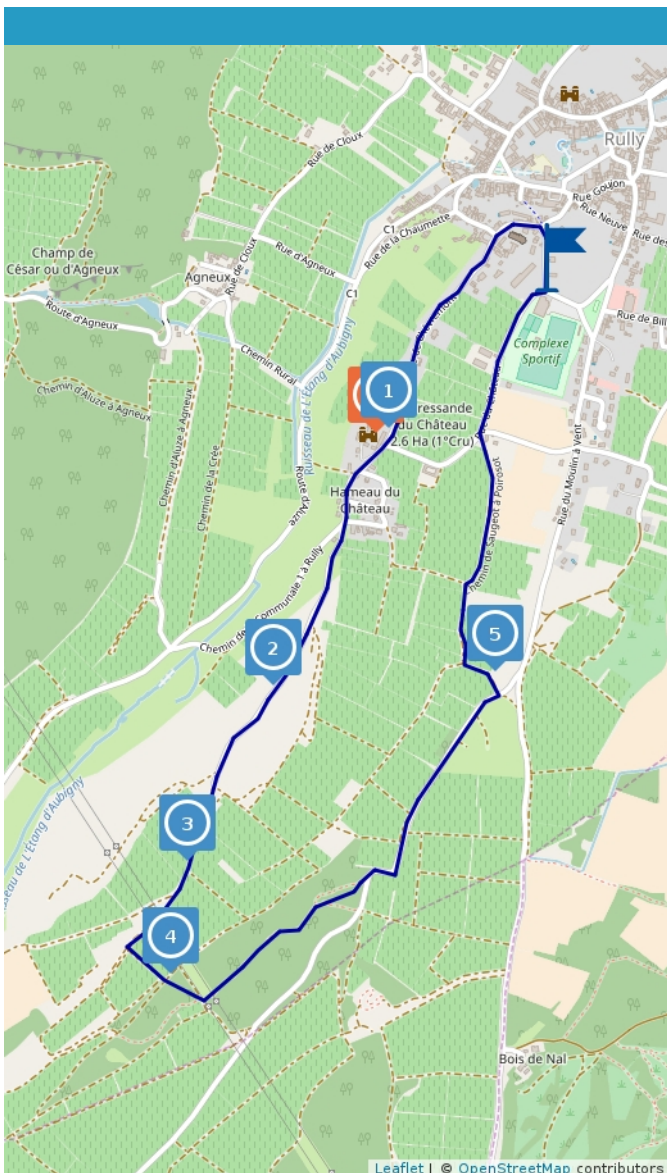
[www.cirkwi.com/circuit/79763](http://www.cirkwi.com/circuit/79763)



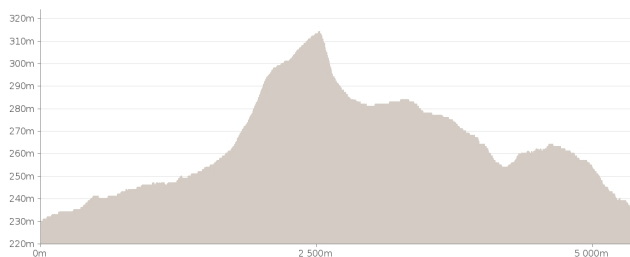
Comment plier ?



Ce circuit est composé de  
**1 point d'intérêt et de 5 infos parcours**



Office de tourisme du Grand Chalonnais



4.95 km

Marche : 1h35



maxi 314 m

mini 230 m

1 m

-12 m

Voici un parcours qui conviendra parfaitement à toute la famille. Il vous offrira une vue magnifique sur l'ensemble de la région : à l'est le Mont Palais, à l'ouest Chalonnais et la vallée de la Saône, au nord Rully, Chagny et la Côte-d'Or. Par temps exceptionnel, et avec un peu de chance, vous pourrez voir le Mont Blanc ! (à l'est). Vous longerez des crus de haute qualité. Essayez d'en retenir les noms et vous pourrez les déguster chez de nombreux viticulteurs.

Trouver le point de départ

Se rendre sur le parking de la salle polyvalente, un panneau descriptif présente le circuit (RIR). Le premier poteau indicateur se trouve contre le mur du parc du château, côté village. Départ en direction du château Saint-Michel, l'église puis rue de Chèvremont, longer le château médiéval. Traverser le hameau du château.

Monter en (1) sur le plateau des Tartignats (suivre l'indication). En vous retournant, vous pouvez admirer ce magnifique château (2).

Sur le plateau, continuer la route qui devient chemin entre les vignes. Laisser sur votre droite le chemin qui descend (3) et suivre le GR76 en montant.

A la pancarte Mont-Morin, prendre à gauche, puis tourner à droite (4) pour monter sous la ligne à haute tension. En haut, au pylône, suivre à gauche le sentier entre les buis. A la sortie du chemin, vue dégagée sur Fontaines et la vallée de la Saône. Descendre la route à gauche face au panorama : Rully, le château médiéval, le vignoble et au loin Chagny et la Côte-d'Or.

Au «Cloux Louvrier» (5) reprendre à gauche le chemin de vignes en direction du village. Le clocher de l'église vous servira de repère pour rejoindre votre point de départ.





Office de Tourisme du Grand Chalons

1

**Hameau du Château**  
71150 Rully  
Altitude : 261m

**Activités Culturelles, Activités Familiales**

## Château de Rully

Forteresse médiévale fièrement implantée au milieu du vignoble, le château de Rully est une propriété privée qui invite ses visiteurs à une magnifique promenade à travers le temps. Le château trône majestueusement sur son éperon rocheux depuis le XIIème siècle et offre un magnifique panorama sur la cote chalonaise.



Office de Tourisme du Grand Chalons

1

**Rue de Chèvremont**  
71150 Rully  
Altitude : 260m

Départ en direction du château Saint- Michel, l'église puis rue de Chèvremont, longer le château médiéval. Traverser le hameau du château. Monter en (1) sur le plateau des Tartignats (suivre l'indication).

2

**Chemin dit de la Martelle**  
71150 Rully  
Altitude : 271m

En vous retournant, vous pouvez admirer ce magnifique château (2). Sur le plateau, continuer la route qui devient chemin entre les vignes.

3

**Chemin dit du Montmorin**  
71150 Rully  
Altitude : 280m

Laisser sur votre droite le chemin qui descend (3) et suivre le GR76 en montant.

4

**Unnamed Road**  
71150 Rully  
Altitude : 297m

A la pancarte Mont-Morin, prendre à gauche, puis tourner à droite (4) pour monter sous la ligne à haute tension. En haut, au pylône, suivre à gauche le sentier entre les buis. A la sortie du chemin, vue dégagée sur Fontaines et la vallée de la Saône. Descendre la route à gauche face au panorama : Rully, le château médiéval, le vignoble et au loin Chagny et la Côte-d'Or.



5

**Chemin dit de Villerange**  
**71150 Rully**  
**Altitude : 248m**

Au «Cloux Louvrier» (5) reprendre à gauche le chemin de vignes en direction du village.

Le clocher de l'église vous servira de repère pour rejoindre votre point de départ.

