

De la vallée de la Scie au Bois de Bernouville

La Scie

Fleuve côtier de 37 km, la Scie prend sa source à l'est de Tôtes. Sa vallée est occupée par de nombreux vergers de pommiers et porte le témoignage de nombreux hommes illustres (Maupassant, Flaubert etc...). Bénéficiant d'un courant rapide, la Scie est très prisée des pêcheurs, mais également des adeptes du canoë-kayak. De nombreux moulins ont occupé le cours du fleuve. Construits dès le Moyen Âge, ils ont été utilisés pour le broyage de différents types de céréales, mais également pour le tannage.



Le bois de Bernouville

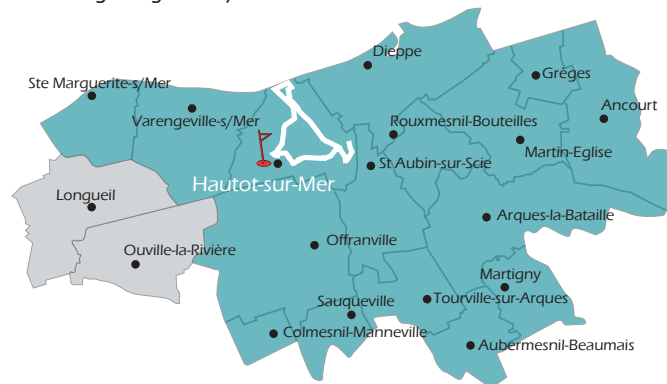
A proximité des falaises de craie d'Hautot-sur-Mer, le Bois de Bernouville cache les ruines du château médiéval des Comtes d'Hautot. Sa faune et sa flore y sont aussi très diversifiées. On y trouve aussi des espèces rares et étonnantes. Classé Espace Naturel Sensible, le bois est ainsi un lieu de préservation et d'étude de ces espèces. L'objectif de ce classement est d'assurer la sauvegarde des habitats naturels patrimoniaux et remarquables sur notre territoire ; mais également d'aménager ces espaces pour être ouverts au public. Ce bois côtier s'ouvre à quelques centaines de mètres sur les falaises de la côte d'Albâtre, ses spécificités d'érosion et ses plages de galets.

De la vallée de la Scie au Bois de Bernouville

Ce parcours qui traverse les trois hameaux composant la commune vous emmène par la vallée jusqu'à la mer où vous découvrirez la petite station de Pourville-sur-Mer et sa plage encaissée entre deux falaises. La suite de la boucle vous conduira au bois côtier de Bernouville, espace naturel préservé en bordure de la Côte d'Albâtre.


RECOMMANDATIONS AUX RANDONNEURS

- Soyez prudents lors de la traversée sur les voies et les chemins.
- Ne jetez aucuns déchets sur les chemins et les voies.
- Tenez les chiens en laisse.
- Ne pénétrez pas dans les propriétés privées.
- Attention aux croisements sur les chemins (VTT, chevaux, engins agricoles).



Renseignements

Office de tourisme Dieppe-Maritime
Quai du Carénage - Dieppe
Tél. : 02 32 14 40 60
www.dieppetourisme.com



Réalisation : Service Communication Dieppe-Maritime

Autres circuits de randonnée et informations pratiques relatives aux lieux d'hébergement, de restauration et de visites disponibles auprès de l'office de tourisme Dieppe-Maritime.

Crédits photographiques : Yann Pelcat
Photo de couverture : Bois de Bernouville

Circuit 8

De la vallée de la Scie au Bois de Bernouville

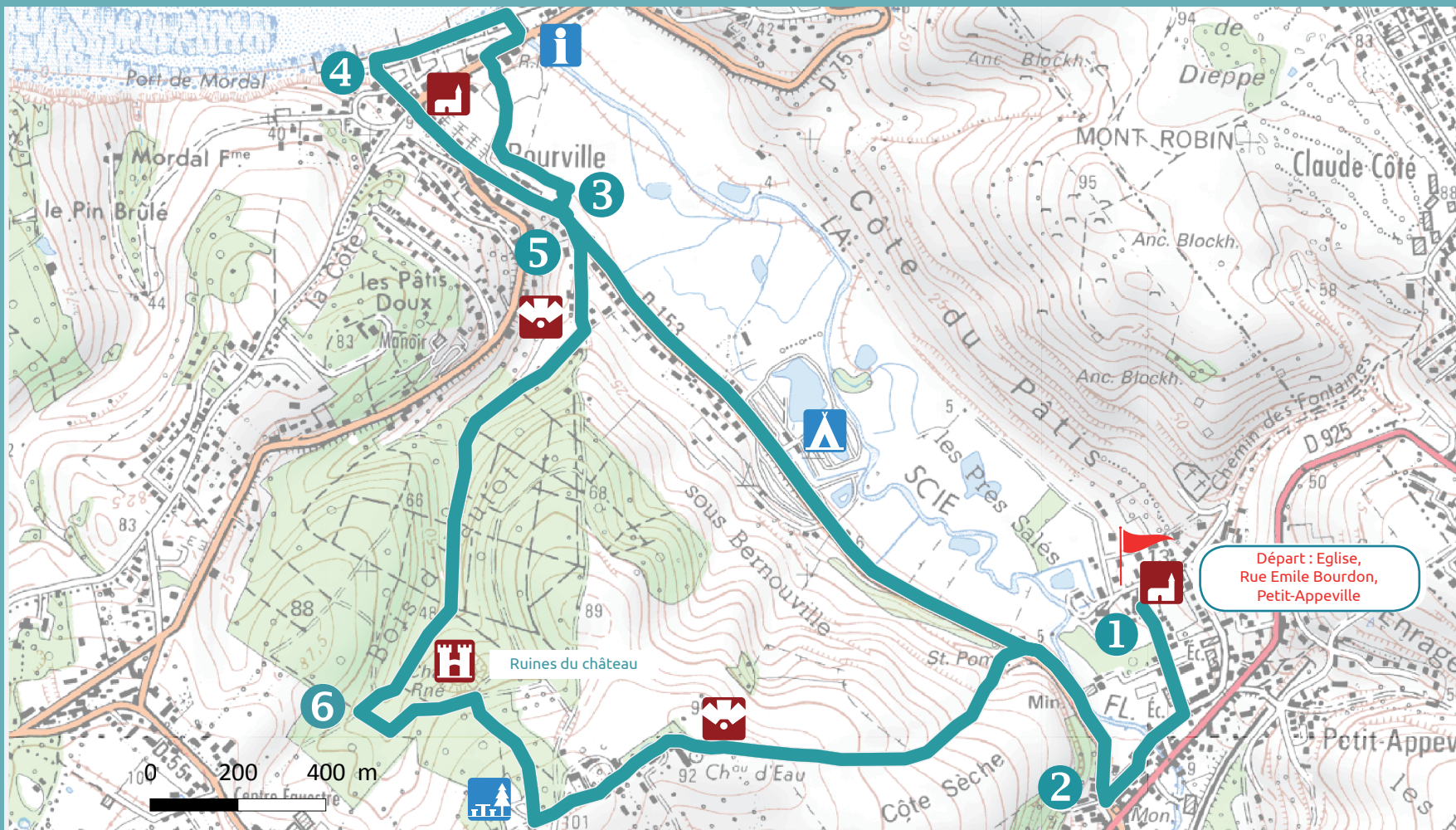


RANDONNÉE À PIED

Départ : Eglise de Petit-Apperville
Hautot-sur-Mer

Circuit : 8 km (3h environ)





Circuit 8
Circuit :
 8 km (3h environ)
Départ :
 Eglise de Petit-Apperville,
 Rue Emile Bourdon,
 Hautot-sur-Mer

LÉGENDE

-  Point de départ & d'arrivée
-  Circuit
-  Edifice religieux
-  Point de vue
-  Château / Manoir
-  Aire de pique-nique
-  Camping

1 Au départ de l'église **Saint Rémy de Petit-Apperville** qui date du XVI^{ème} siècle, prenez la rue Emile Bourdon en direction de la route de Dieppe, puis tournez à droite rue du Paradis. Traversez la Scie puis continuez tout droit.

2 Au croisement de la rue de la Mer, rattrapez l'**Avenue Verte** (piste cyclable) sur votre droite en direction de Pourville-sur-Mer, longeant la Basse vallée de la Scie, ses prairies inondables, ses mares, ses roselières et sa richesse ornithologique exceptionnelle. A droite, vous pouvez également admirer un magnifique moulin à eau restauré. **La vallée de la Scie** en a compté

jusqu'à 43 au XIX^{ème} siècle.

3 A quelques centaines de mètres de la plage, un arrêt sur la passerelle de bois s'impose pour admirer la fameuse « **Grange Monet** », immortalisée à plusieurs reprises par le célèbre artiste, résidant pourvillais de 1882 à 1886 et amoureux du littoral haut-normand, de ses lumières et de la diversité de ses ambiances. Poursuivez jusqu'au front de mer et profitez d'un bol d'air pur en parcourant la belle plage de Pourville.

4 Reprenez la rue des Verts-Bois sur environ 100 mètres, en remontant vers Varengeville-sur-Mer. Au passage, la **chapelle Saint-Tho-**

mas de Canterbury se présente à vous. L'histoire raconte que cet archevêque, fuyant la colère d'Henri II d'Angleterre, débarqua à Pourville en 1164 et y célébra la messe. Dans cette église étaient célébrés des mariages mixtes (entre catholiques et protestants) qui étaient interdits dans la ville de Dieppe.

5 Reprenez alors sur la gauche, la Route de la Mer (D153), sur 200 mètres avant de tourner sur votre droite, chemin du Bois d'Hautôt. Après 100 mètres, tournez à droite à la première intersection vers le Bois d'Hautôt, appelé également **Bois de Bernouville**. Ce bois littoral d'environ 60 hectares est classé Espace

Naturel Sensible par le Département de Seine-Maritime, qui y propose des randonnées tout l'été. Empruntant le sentier principal du site sur votre gauche, vous découvrirez, suivant le tracé du GR21, une diversité d'essences forestières (hêtres, chênes, érables, merisiers, chataigniers...), une richesse de fougères caractéristiques des sous-bois humides et peu exploitées par l'homme, ainsi que **les vestiges du château des Comtes d'Hautôt**, qui datent du XI^{ème} siècle. Propriété des Princes de Monaco depuis 1789, les ruines ont été « ofertes » aux habitants pour l'édification des maisons des alentours, qui forment aujourd'hui le Hameau de Bernouville.

6 Après les ruines du château, poursuivez le sentier principal sur la droite, en remontant vers le parking du site. Prenez sur votre gauche la rue de Bernouville, poursuivez par le sentier rural traversant les prairies pâturées par les vaches normandes si reconnaissables. Ce parcours à ciel ouvert vous offre un panorama intéressant de Petit-Apperville et des hauteurs de Dieppe. Vous retrouvez enfin, par un petit escalier de bois, l'Avenue Verte. Reprenez en direction cette fois de Petit-Apperville, pour un retour à l'église Saint-Rémy, point de départ de cette randonnée.

