

RANDONNÉE DANS LA VALLÉE DES MARANGES



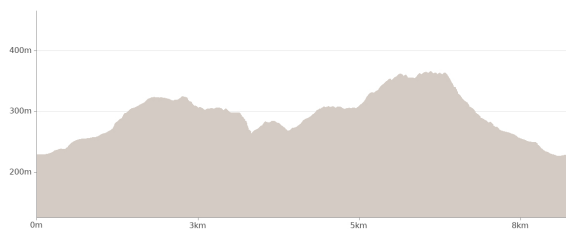
Cet itinéraire vous est fourni à titre indicatif. Cirkwi ne certifie pas la fiabilité des informations contenues dans les textes, cartes ou photos de cet itinéraire. Retrouvez plus d'infos sur www.cirkwi.com



Mise à jour le 05/04/24 par OFFICE DE TOURISME ET DES CONGRES DU GRAND CHALONS et généré par www.cirkwi.com

randonnée dans la vallée des Maranges

Office de Tourisme du Grand Chalons



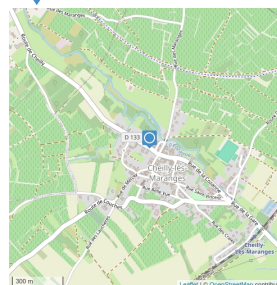
Départ: Rue du Gué - 71150 CHEILLY-LÈS-MARANGES



Proposé par :
OFFICE DE TOURISME ET DES CONGRES DU GRAND CHALON
"Ce PDF a été généré à partir de Cirkwi, la plateforme de partage
d'activités touristiques qui vous fait
voyager" www.cirkwi.com/circuit/676921

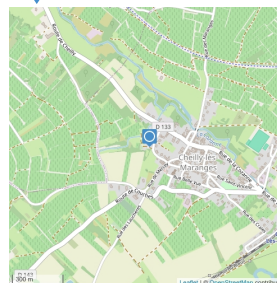


1 Rue du Gué - 71150 CHEILLY-LÈS-MARANGES - Altitude : 228m



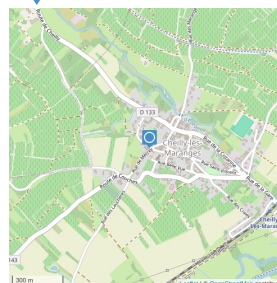
1
(1) Prendre la route de Sampigny sur 300m, tourner à gauche , remonter au lavoir Saint Pierre

2 Clos des Fontaines - 71150 CHEILLY-LÈS-MARANGES - Altitude : 236m



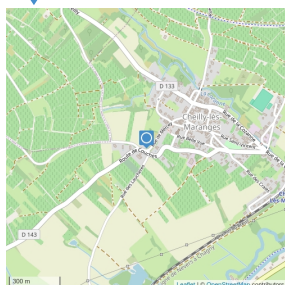
2
(2), Au lavoir tournez à gauche

3 Rue du Lavoir - 71150 CHEILLY-LÈS-MARANGES - Altitude : 239m

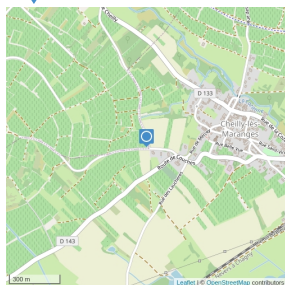


3
(3) Tournez à droite rue de Mercey

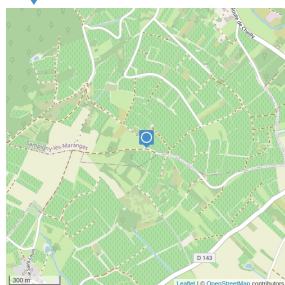


4**Rue de Mercey - 71150 CHEILLY-LÈS-MARANGES - Altitude : 251m****4**

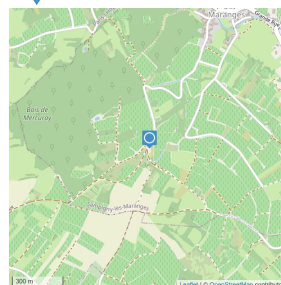
(4) Tournez à droite sur la rue de la Croix de pierre en montée

5**Rue des Teppes - 71150 CHEILLY-LÈS-MARANGES - Altitude : 258m****5**

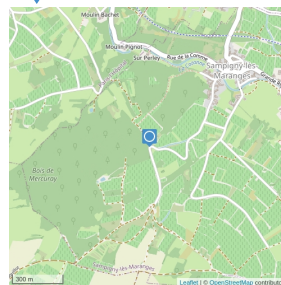
(5) Continuer tout droit pendant 600m

6**71150 SAMPIGNY-LÈS-MARANGES - Altitude : 321m****6**

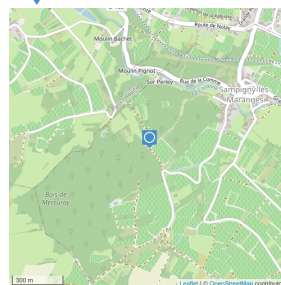
(6) A la croix tourner à droite jusqu'à la table d'orientation

7**71150 SAMPIGNY-LÈS-MARANGES - Altitude : 318m****7**

(7) Table d'orientation redescendez sur 400m jusqu'au prochain croisement

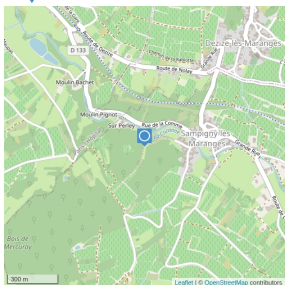
8**71150 SAMPIGNY-LÈS-MARANGES - Altitude : 300m****8**

(8) Au croisement continuer sur le chemin de terre (ne pas prendre la route goudronnée)

9**71150 SAMPIGNY-LÈS-MARANGES - Altitude : 298m****9**

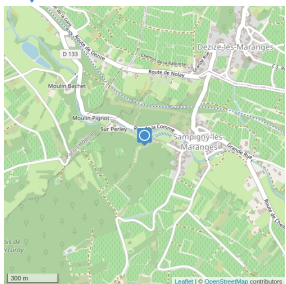
(9) Après 150m, prenez le deuxième chemin dans les vignes

10

71150 SAMPIGNY-LÈS-MARANGES - Altitude : 283m**10**

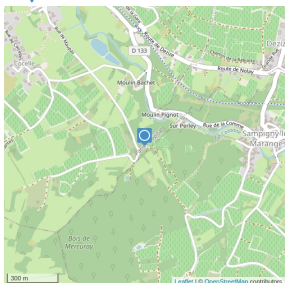
(10) Passez à droite du tertre (monticule) qui domine Sampigny les Maranges et la Cozanne

11

Rue de la Comme - 71150 SAMPIGNY-LÈS-MARANGES - Altitude : 283m**11**

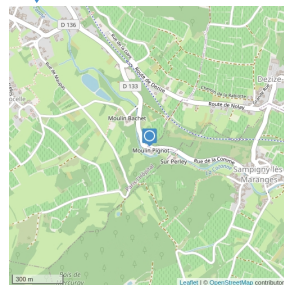
(11) Après le tertre reculez légèrement pour rattraper le chemin et prendre à gauche en remontant

12

71150 PARIS-L'HÔPITAL - Altitude : 282m**12**

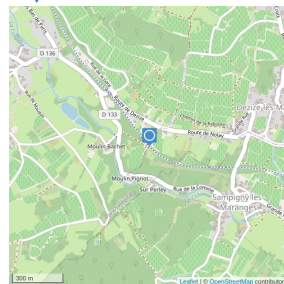
(12) Remonter jusqu'à la croix et 20m après la croix prendre le petit sentier qui descend sur la droite (attention il est bien caché)

13

Route de Sampigny - 71150 PARIS-L'HÔPITAL - Altitude : 259m**13**

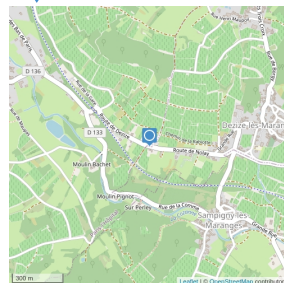
(13) Vous arrivez au moulin, passer le pont, traverser la route et continuer tout droit et prendre le petit sentier qui monte

14

La Perlée - 71150 PARIS-L'HÔPITAL - Altitude : 283m**14**

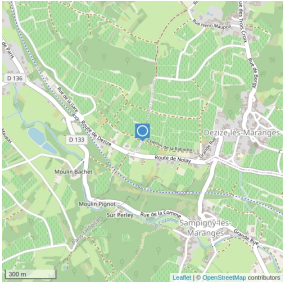
(14) Passer devant la gare et traverser la voie verte (vous pouvez raccourcir le circuit en tournant à droite sur la voie verte pour rattraper Cheilly les Maranges)

15

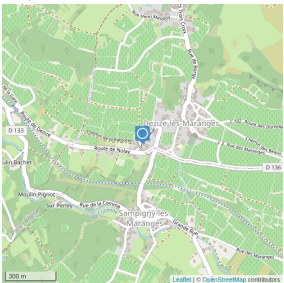
Route de Nolay - 71150 DEZIZE-LÈS-MARANGES - Altitude : 291m**15**

(15) Traverser la route de Dezize et prendre la route en face qui monte dans les vignes

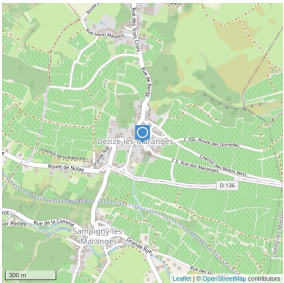


16**Route de Nolay - 71150 DEZIZE-LÈS-MARANGES - Altitude : 305m****16**

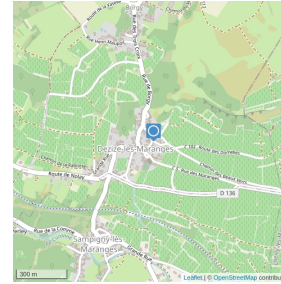
(16) Tournez à droite en direction de Dezize les Maranges et continuer sur 500m jusqu'au village

17**Grande Rue - 71150 DEZIZE-LÈS-MARANGES - Altitude : 301m****17**

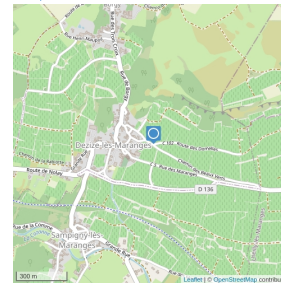
(17) Tourner à gauche sur la Grande Rue et continuer tout droit jusqu'à la place de la Mairie

18**Rue des Maranges - 71150 DEZIZE-LÈS-MARANGES - Altitude : 315m****18**

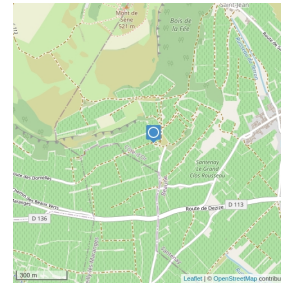
(18) Prendre la rue qui monte (rue de Borgy) à gauche tout droit sur la place en direction de la montagne des 3 croix

19**Rue de Borgy - 71150 DEZIZE-LÈS-MARANGES - Altitude : 326m****19**

(19) Après 150m prendre à droite rue de la Fussièrre et sortir du village. Vous arrivez dans les vignes.

20**Rue de la Fussièrre - 71150 DEZIZE-LÈS-MARANGES - Altitude : 331m****20**

(20) Après 100m à la fourche à droite (panneau la Fussièrre) prendre à gauche la petite route dans les vignes et continuer tout droit sur 1 km

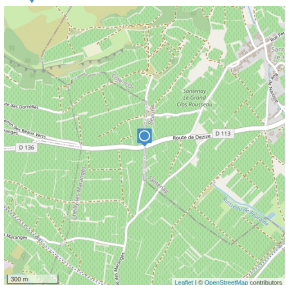
21**21590 SANTENAY - Altitude : 349m****21**

(21) Prendre à droite la descente en direction de Cheilly les Maranges



22

D136 - 21590 CHEILLY-LÈS-MARANGES - Altitude : 289m

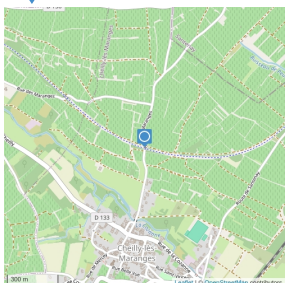


22

(22) Traverser la départementale D136 et allez tout droit en direction du village en face

23

71150 CHEILLY-LÈS-MARANGES - Altitude : 245m



23

(23) Passer sous la voir verte dans le tunnel et continuer tout droit jusqu'à la mairie, votre point de départ