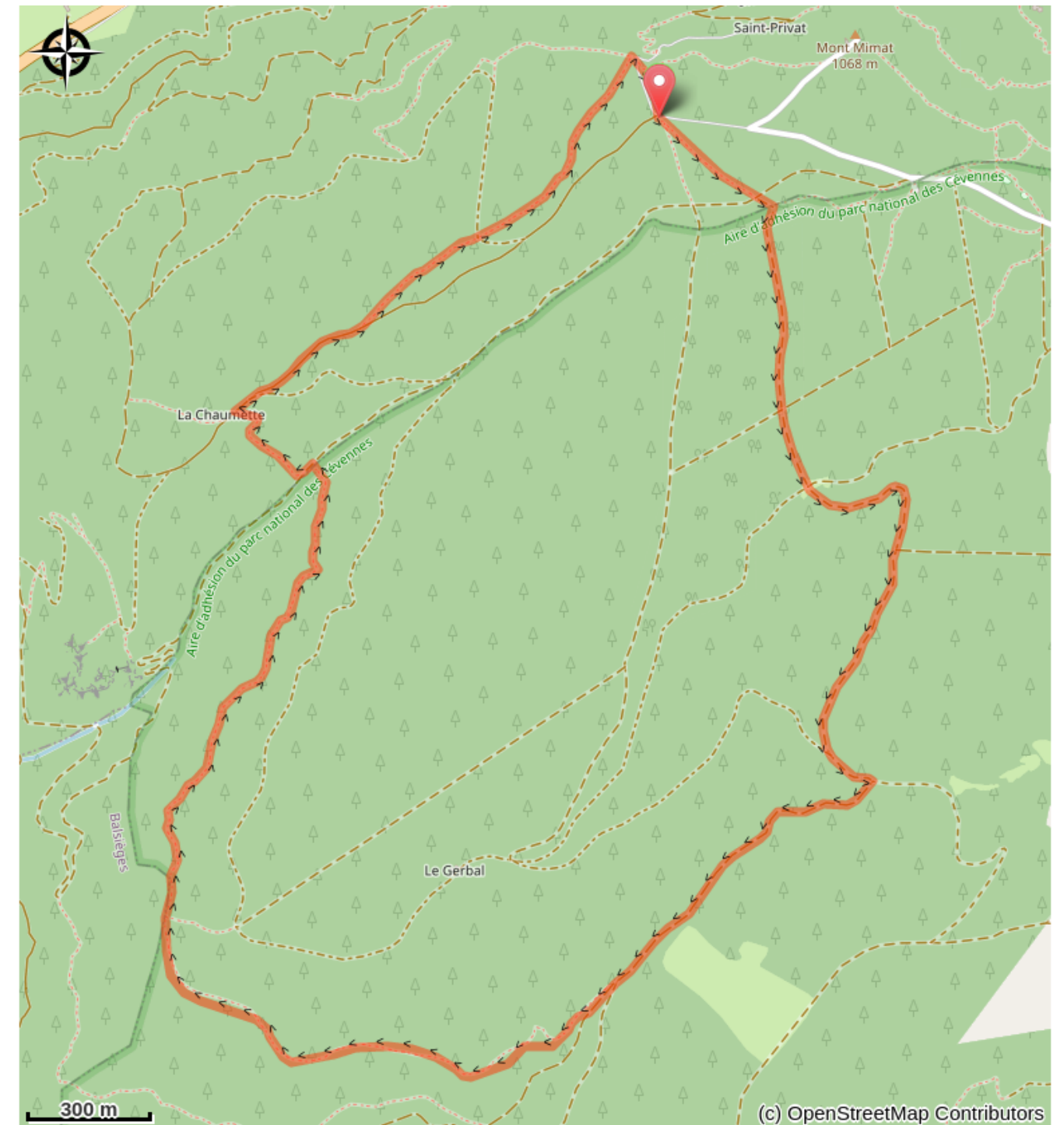


Itinéraire

Départ : Parking du parcours sportif
Arrivée : Parking du parcours sportif

1. Sur le causse de Mende, depuis le parking du parcours sportif, prendre la route en direction de l'Ermitage de Saint-Privat. La suivre sur environ 150 m en dépassant le parcours sportif. (En continuant sur cette route, accès à l'Ermitage de Saint Privat avec vue sur le panorama de Mende et la vallée du Lot.)

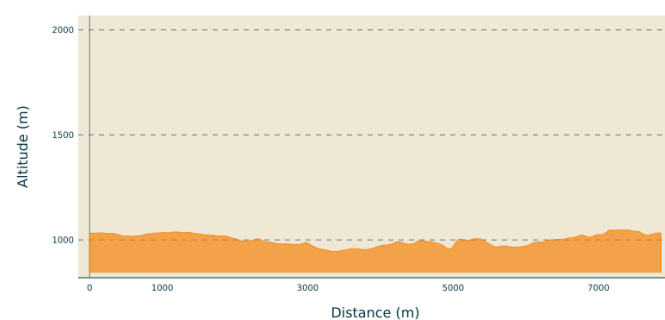
Sur votre chemin...





La Lozère,
Vaisellement!

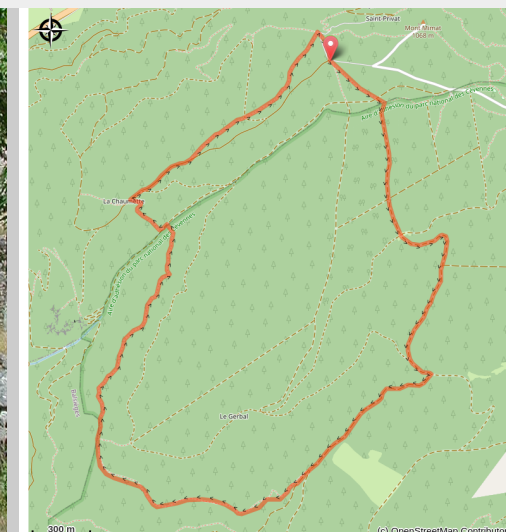
Profil altimétrique



Altitude min 944 m
Altitude max 1048 m

La Chaumette

Mende



Hameau abandonné de la Chaumette (OTI Mende)

Ce circuit vous amènera au sud de Mende sur le causse éponyme. Vous y découvrirez le village abandonné de la Chaumette vendu par ses habitants à l'Etat en 1905 ainsi qu'un beau panorama sur la vallée du Valdonnez.

Vous pourrez aussi accéder au parcours sportif et à l'Arboretum.

Infos pratiques

Pratique : Pédestre

Durée : 2 h

Longueur : 7.9 km

Dénivelé positif : 279 m

Difficulté : Facile

Type : Boucle