


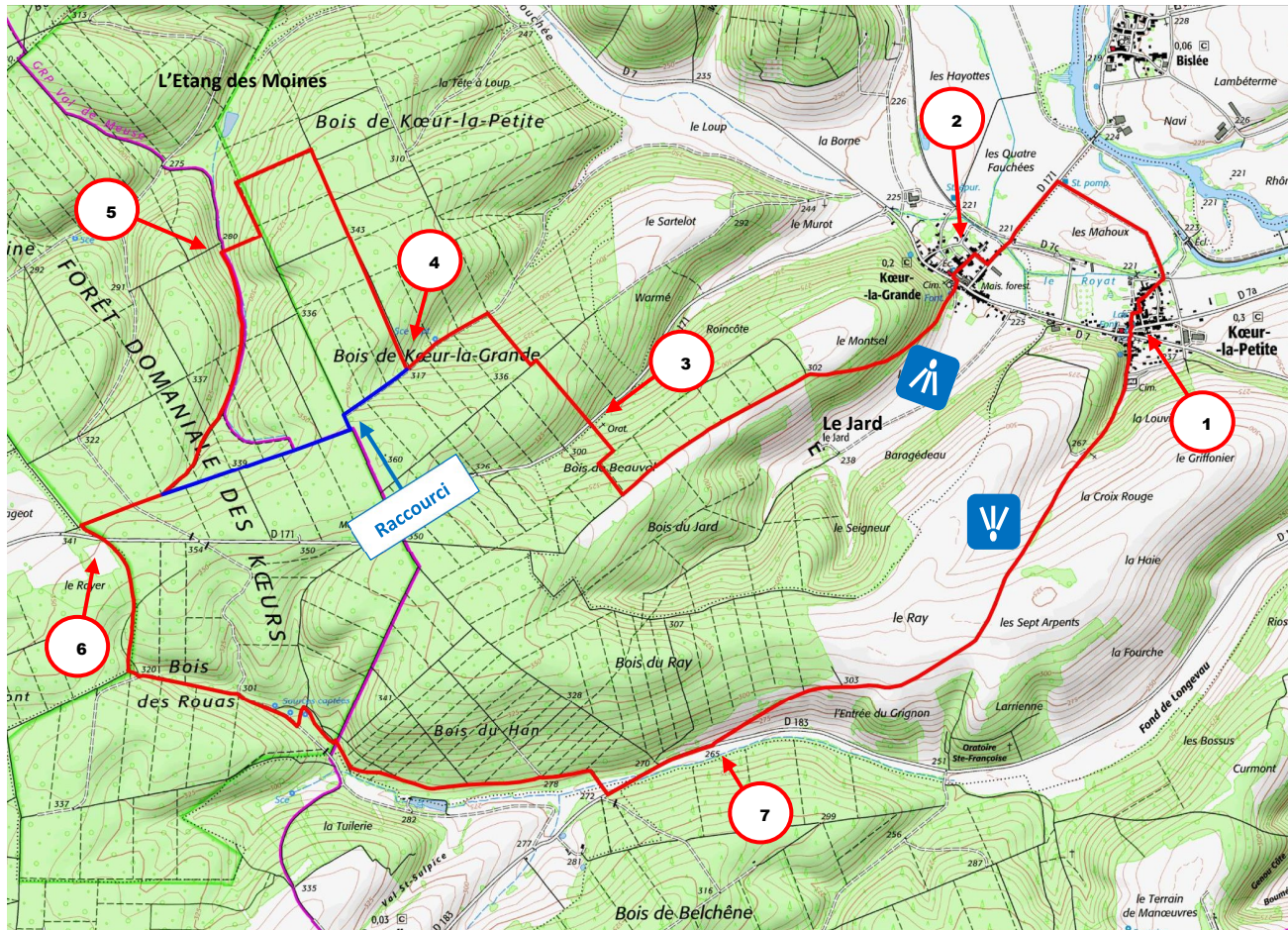
GS8  
VALLON DU JARD - BOIS DES ROUAS  
17,5 KM – 04H30



Peu difficile

**Caractéristiques:** Parcours en grande partie ombragé en forêt. Quelques pentes accentuées.

**Curiosités:** Gayoir, oratoire, points de vue, églises et vestiges de châteaux.




© IGN – 2017 – Autorisation n°167618-215281 du 16/11/2017 Copie et reproduction interdite

Chaque randonneur/randonneuse parcourt le circuit proposé dans ce dépliant en fonction de ses capacités et sous sa propre responsabilité. Les informations qui sont portées sont indicatives et n'engagent pas la responsabilité du club baliseur.

En forêt : ne pas s'écarter du sentier balisé, ne pas camper, ne pas fumer ou faire de feu, ne pas laisser divaguer les animaux, ne pas jeter d'ordures, respecter la faune et la flore et les vestiges de la guerre 14-18.

De septembre à février, période de chasse, l'itinéraire est fortement déconseillé. Les mairies sont à votre disposition pour fournir tous renseignements quant aux jours de chasse



## Départ : Place Haroy 55300 Koeur-la-Petite

Le circuit est balisé dans les deux sens. Dans ce dépliant, il est décrit dans le sens contraire des aiguilles d'une montre. [Un raccourci permet de ne parcourir que 15,5 km. Il est tracé en bleu sur le plan. Voir §4]

1– Débuter Place Haroy au cœur de Koeur-la-Petite.  
– Koeur-la- Petite et Koeur-la- Grande ont une origine ancienne, ils sont déjà cités dans un acte de 709. L'église St-Rémi abrite une peinture du XVI<sup>e</sup> classée monument historique.

L'égayoir ou gayoir - grand bassin qui servait à laver les chevaux au retour des champs ou éventuellement d'abreuvoir pour le bétail. Un calvaire est situé sur son muret.

En face, la mairie est surmontée d'un joli campanile. Sur la Place, la fontaine (1898) surmontée de Cérès – Passer devant le lavoir, rue de la place, rejoindre la rue de l'École par la ruelle. A l'intersection de la rue de l'École et de la rue Basse, à gauche se trouve le château.

(Attention cette rue n'est pas incluse dans ce circuit) – Il n'en subsiste que quelques dépendances. Louis XIII y résida durant le siège de Saint-Mihiel (1635), ses troupes pillèrent et ruinèrent le Jard et Beauval –



Revenir sur ses pas, suivre la rue Basse, tourner à gauche, traverser l'ancienne voie ferrée et prendre à gauche à la fourche où se dresse un calvaire (1669). Continuer à travers la prairie pour rejoindre la route (D 171), tourner à gauche en direction de Koeur-la-Grande.

2-Traverser le village par la rue Molguson, à droite la rue de la Châtelaine, à gauche la rue du Four, et à gauche la

rue de l'Orme en passant devant la fontaine datée de 1900.



Passer au pied de l'église St-Martin (XV<sup>e</sup>)  
- Elle a une nef romane intéressante et est ornée d'une fresque de Donzelli -

Tourner à droite après l'église et gravir le chemin. En montant, un joli point de vue sur le village et sur le château du Jard en contrebas  
– Le château fut rebâti ou réparé, en particulier au XVII<sup>e</sup> siècle. On distingue, les bâtiments en U, la tour-porche, un colombier circulaire –

Au sommet continuer tout droit en longeant la lisière de la forêt. Tourner à droite à la 6<sup>ème</sup> ligne. Au bout, encore à droite, parcourir 100 m, tourner à gauche et descendre le sentier.

Au bas, l'oratoire de Beauval (XIX<sup>e</sup>)  
– construit à l'emplacement d'un ancien site de pèlerinage plus important –



3 – Traverser la route (D 171), gravir en face le sentier entre les coupes 12 & 13. Au sommet tourner à gauche puis immédiatement à droite entre les coupes 17 & 18.

En bas tourner à gauche et suivre le chemin empierré jusqu'à la limite des coupes 25 et 26, où se trouve une borne.

4 – Tourner à droite et grimper entre les coupes 25 & 26. [Tout droit on emprunte le raccourci qui ôte 2 km au circuit]

Poursuivre jusqu'à la limite des coupes 31 & 42. Tourner à gauche entre ces coupes. Descendre, au bout tourner à gauche entre les coupes 22 & 31. Tourner à la première à droite entre les coupes 22 & 29. Franchir le ruisseau.

5 – Sur le chemin tourner à gauche et remonter le vallon. [En prenant à droite, il y a possibilité d'aller voir le site pittoresque de l'Etang des Moines, 800 m aller-retour. Attention cette partie n'est pas balisée sur ce circuit] [C'est en haut du vallon, 150 m avant le chemin empierré, que le raccourci rejoint le chemin principal] En haut, franchir le chemin empierré, prendre en face entre les coupes 41 & 48. Au bout de la coupe 48, tourner à gauche.

6 – Franchir la route (D 171) prendre le chemin en face. Descendre jusqu'au bas du vallon. Prendre à gauche sur le chemin empierré qui traverse le bois des Rouas. Au grand carrefour continuer tout droit. Parcourir 350 m, tourner à gauche, traverser la zone humide et tourner à droite entre les coupes 52 & 55. Suivre ce chemin jusqu'au chemin empierré, continuer tout droit. Tourner à gauche sur la route (D 183), parcourir 600 m.

7 - A la patte d'oie prendre à gauche le chemin empierré et le gravir. Ne pas le quitter il mène directement à Koeur-la-Petite.

Au sommet profiter du point de vue : la vallée de la Meuse, à droite, le fort du Camp des Romains – ancien oppidum sur lequel fut érigé le fort à la fin du XIX<sup>e</sup> Siècle -, la D964 Commercy-Saint-Mihiel, et la route de Bislée qui s'en détache. A gauche la crête recouverte de champs avec en arrière les Roches de Saint-Mihiel. Au pied de la côte, tout droit par la rue de la 164<sup>e</sup> Batterie pour revenir au point de départ.