
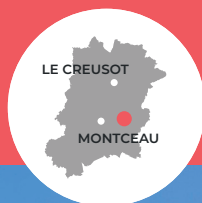


MARIGNY

Balades Vertes Creusot Montceau
en Bourgogne du sud

// AMSV8



AU COUCHANT



11 km



2h45



DÉPART
Parking de la
mairie



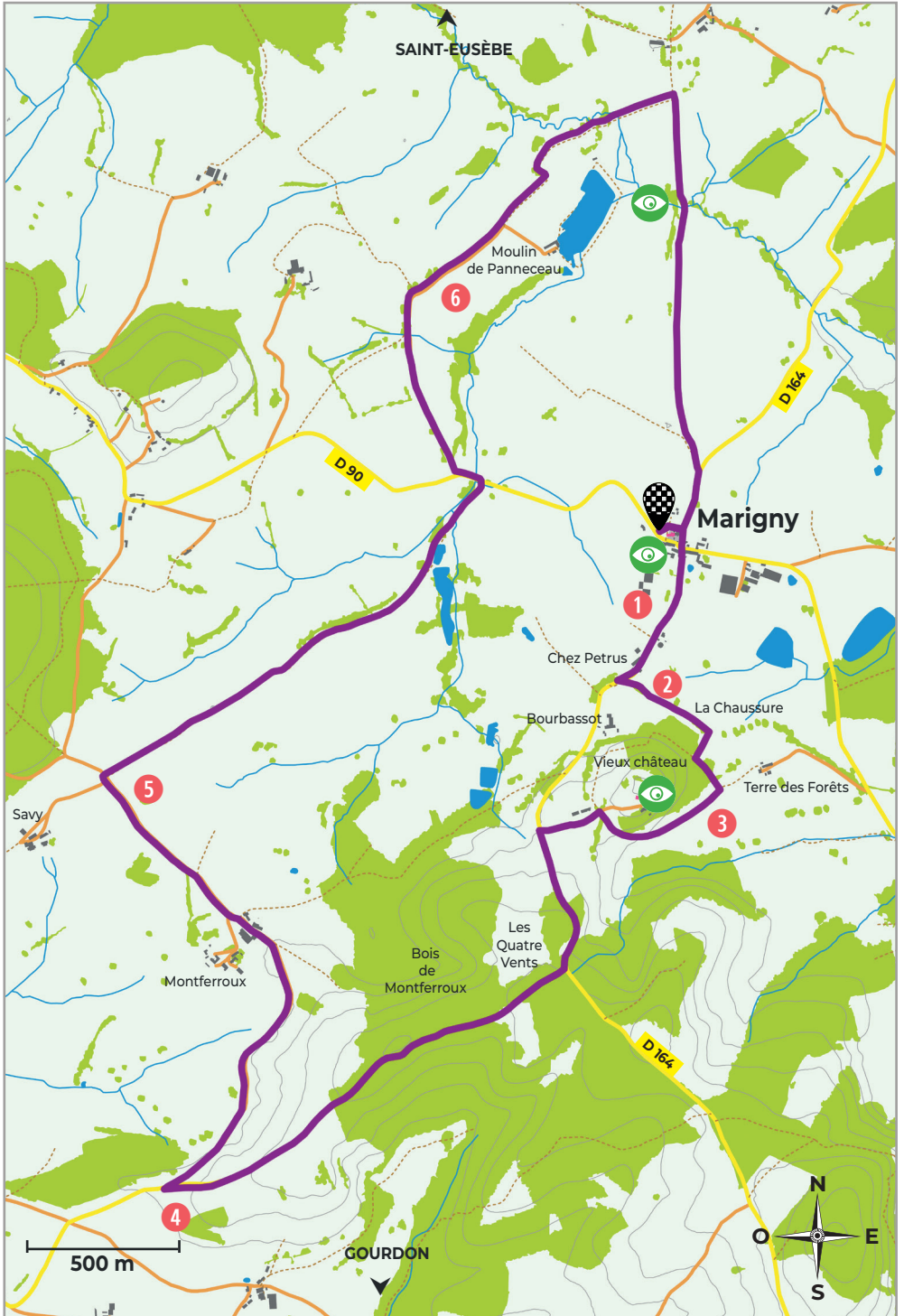
+ 203 m



NIVEAU
DE DIFFICULTÉ
Moyen

BALISAGE





■ Marigny

Bâtie sur la grande dorsale granitique de la Saône-et-Loire, Marigny jouit d'une situation particulièrement agréable au milieu de vallons verdoyants et boisés. C'est une terre de mémoire où, au hasard des balades, sur la voie du sel, des vins et des charrois de meules ou sur la ligne de démarcation, vous retrouverez de nombreuses traces de son riche passé.

■ Itinéraire

Suivre le balisage jaune et le code AMSV8

1 DÉPART

Du bourg de Marigny, emprunter la D 164 en direction de Mont-Saint-Vincent.

ÉGLISE SAINT-SYPHORIEN

2

Passer Chez Pétrus, et prendre le chemin de la Chaussure à gauche.

3

Contourner le vieux Château. Rejoindre la D 164 et la suivre jusqu'à la croisée des Quatre Vents.

CHÂTEAU DE MARIGNY

4

Traverser le bois, puis continuer à droite vers Montferroux.

5

Tourner à droite, puis continuer jusqu'à la D 90.

6

Prendre à droite vers le Moulin de Panneceau. Continuer sur le chemin en pierre qui mène au bourg.

LA PASSERELLE DU FACTEUR

■ À découvrir



ÉGLISE ROMANE SAINT-SYPHORIEN



CHÂTEAU DE MARIGNY (PROPRIÉTÉ PRIVÉE)



LA PASSERELLE DU FACTEUR

■ Légende



POINT DE DÉPART



DISTANCE
À PARCOURIR



DURÉE



DÉNIVELÉ



NIVEAU
DE DIFFICULTÉ



À DÉCOUVRIR

■ Code du balisage pédestre

PR
Promenade et
randonnée

GR
Grande
randonnée

CONTINUITÉ



CHANGEMENT DE DIRECTION



MAUVAISE DIRECTION



Recommandations et conseils aux randonneurs

■ AVANT DE PARTIR :

- consulter la météo et se renseigner sur les particularités du site (période de chasse, risque d'incendie...);
- vérifier son équipement : eau et nourriture, trousse de secours, vêtements et chaussures adaptés, téléphone chargé, carte du circuit, boussole...;
- adapter sa randonnée en fonction de ses capacités (durée, kilomètres).

■ PENDANT LA RANDONNÉE :

- respecter la faune et la flore ;
- ne pas laisser ses déchets sur place ;
- ne pas faire de feux et de camping hors des zones prévues à cet effet ;
- refermer les barrières rencontrées sur le parcours ;
- préserver la tranquillité des lieux (tenir son chien en laisse, ne pas crier...);
- rester sur les sentiers balisés.

N° D'URGENCE : 112

Vous rencontrez un problème (arbre tombé, signalétique...) ?

Signalez-le à l'Office de Tourisme Creusot Montceau.

■ Pour en savoir plus

OFFICE DE TOURISME CREUSOT MONTCEAU

LE CREUSOT

Château de la Verrerie

☎ 03 85 55 02 46

MONTCEAU

Quai Général de Gaulle

☎ 03 85 69 00 00

www.creusotmontceautourisme.fr

■ Crédits

© Cindy JAUBERT
© Raphaël FEDERICI

■ Maquette

Service communication
CUCM

■ Mise en page

OT Creusot Montceau

■ Impression

OT Creusot Montceau
SEIC

■ Date de publication

2024

« Balades Vertes », concept créé
et soutenu par le Département
de Saône-et-Loire