

VOTRE AVIS NOUS INTERRESSE !!! 😞 😟 😐 😊 😄

N'hésitez pas à vous rapprocher d'un conseiller en séjour dans l'un des points d'accueil de l'office de tourisme Vallée de la Dordogne



**Vallée de la Dordogne TOUR**

En téléchargement Available on

Google play

Available on the App Store

+33 (0)5 65 33 22 00

VALLÉE DE LA DORDOGNE  
ROCAMADOUR • PADIRAC  
COLLONGES-LA-ROUGE



**Rejoignez-nous sur Facebook !**  
/tourisme.rocamadour.vallee.dordogne



**Suivez-nous sur Twitter !**  
#Valleedeladordogne



**Partagez vos photos sur Instagram !**  
#Valleedeladordogne

VALLÉE DE LA DORDOGNE  
ROCAMADOUR • PADIRAC  
COLLONGES-LA-ROUGE

# Entre Auvergne et Limousin

## Rilhac-Xaintrie, Vallée de la Dordogne, Corrèze

**8,2 Km** **2h15 Facile** **1h15 Moyen** **+ 182m**

Vous avez aimé cette randonnée ?... Ne manquez pas les suivantes :



**7 Km**

Le chemin des marchands de parapluies

2h 15min Facile 45min Facile

Saint-Julien-aux-Bois



**12 Km**

La Chapelle Artiges

3h Facile 1h Moyen

Saint-Privat



**13 Km**

De Selves au puy Murat

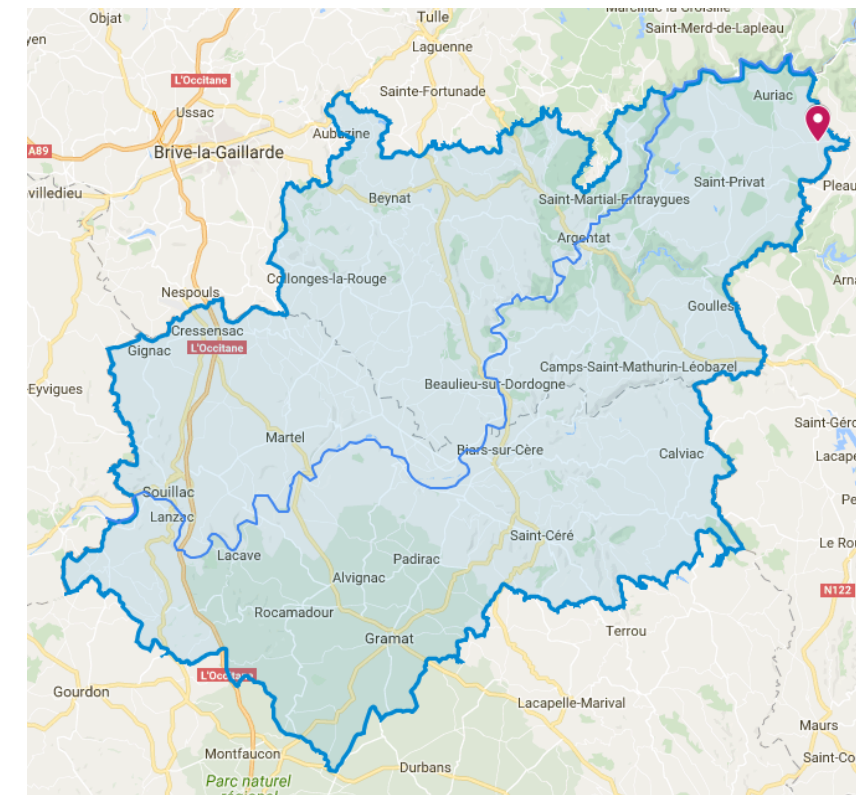
4h 30min Moyen 1h 30min Moyen

Auriac

**VALLÉE DE LA DORDOGNE**  
OFFICE DE TOURISME

Office de tourisme  
Vallée de la Dordogne  
+33 (0)5 65 33 22 00  
www.vallee-dordogne.com

Vous êtes bien... En Vallée de la Dordogne !



*Paysages :*



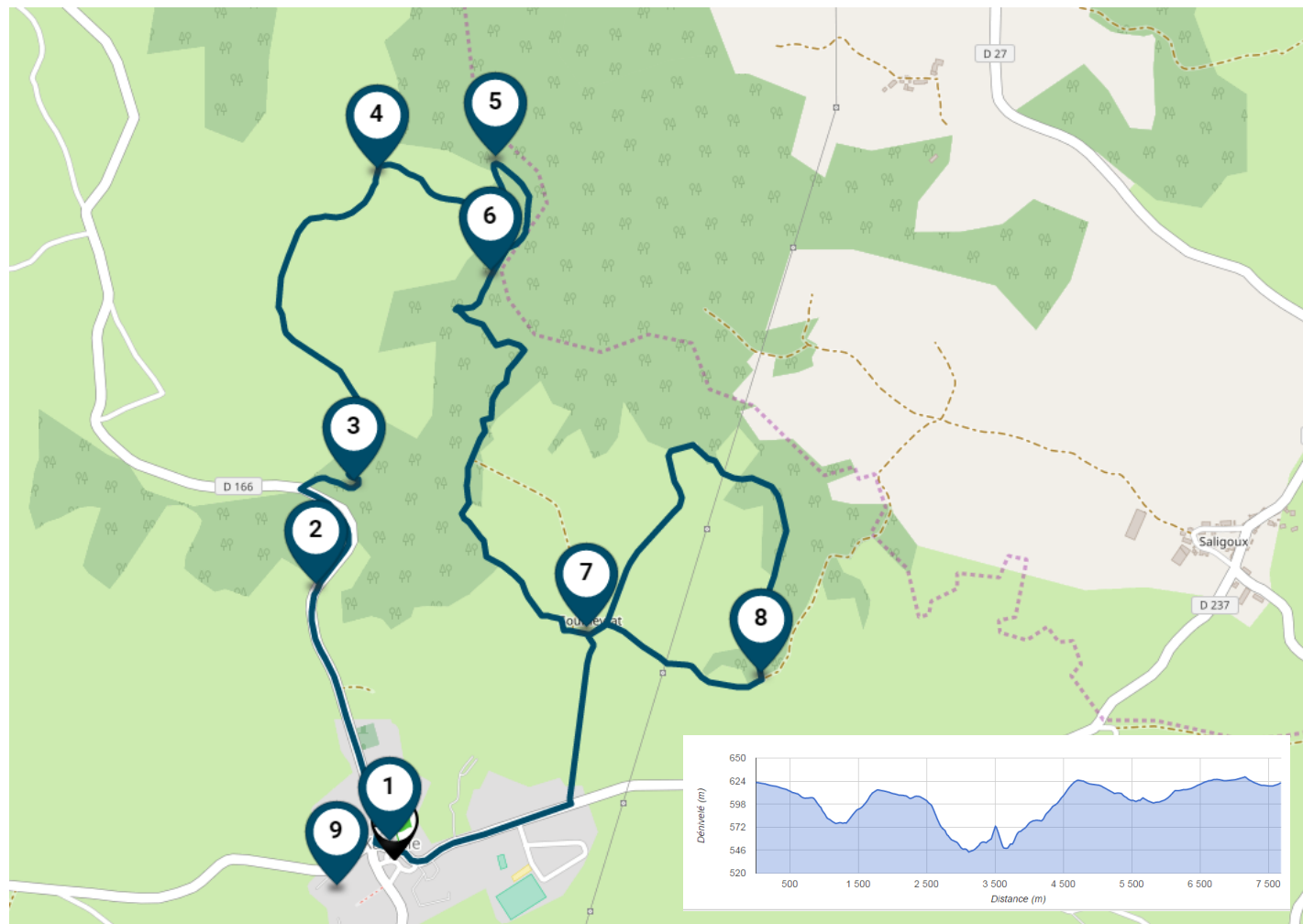
*Balisage :* jaune - n°8

*Intérêts :*

- Panoramas
- Patrimoine bâti
- Producteur de fromages

**Prévoir des chaussures imperméables en toute saison !**

« De petites sources affleurent le long du circuit, qui passe aux ruines du moulin de Pompou. A Rilhac-Xaintrie, peut-être verrez-vous des hommes absorbés par une partie de rampeau, l'ancêtre du jeu de quilles »



- ▶ La commune de Rilhac-Xaintrie se situe à la frontière entre le Limousin et l'Auvergne : les vaches de race Salers et l'habitat typique trahissent l'influence de ces deux pays. Tout au long du circuit, vous aurez la chance d'observer un panorama magnifique (avec vue sur le puy du Bassin, les Monédières, le puy de Sancy et le puy Mary). Et au fil des petits villages traversés vous rencontrerez plusieurs petites sources, accompagnées d'un lavoir, des ruines d'un moulin, d'une fontaine ou encore d'un abreuvoir.
- ▶ A la fin du parcours, possibilité d'acheter les fromages locaux.



De la mairie de Rilhac-Xaintrie, aller vers Spontour.



Quitter la route pour suivre le sentier de terre descendant à gauche. Tourner à droite sur la route puis immédiatement à gauche sur la petite route.



Chemin à gauche. Panorama sur le puy du Bassin à gauche, les Monédières en face, le puy de Dôme et le puy Mary en face. Route à droite.



Traverser Le Pomeyrol, puis emprunter à droite la petite route en descente. Vue sur la vallée et sur le ruisseau de Rilhac.

▶ Le ruisseau que vous traverserez alimentait cinq moulins sur une longueur de deux kilomètres, le moulin de Rilhac qui est réhabilité, le moulin de Soumeyrat, le moulin de Mary, celui de Pompou, et le moulin de la Serre. Seul demeure le moulin de Rilhac. Le moulin de Mary fut incendié, au début du XXème siècle, dit-on, par des braconniers qui pêchaient la nuit en s'éclairant avec des torches de paille



Ruines du moulin de Pompou à gauche : quitter le chemin pour suivre un sentier à droite. 50 m après la 1ère passerelle de bois, quitter le chemin pour descendre un sentier à gauche.



Virer à droite à la patte-d'oie, puis à gauche. À l'entrée de Soumeyrat, belle fontaine avec abreuvoir à droite. Passer devant le calvaire.



Raccourci à droite vers Rilhac (évite 3 km). Prendre en face, puis à gauche à la patte-d'oie. Vue sur les Monédières et sur le Cantal.



En arrivant à la route, suivre le chemin empierré à droite. À Soumeyrat, prendre la 1ère route à gauche. A l'entrée de Rilhac, laiterie Duroux (cantal laitier et bleu de Xaintrie), aller à gauche (lavoir, fontaine et bascule), longer l'église.




Le ruisseau de Pomeyrol



Fontaine avec abreuvoir à Soumeyrat



Le château de Rilhac-Xaintrie



Cave d'affinage du cantal