







Lavoir communal



Croix en fer forgé
1956

Conseils pour randonner

-  N'oubliez pas que vous n'êtes pas des chameaux, **prenez donc de l'eau dans votre sac !**
-  A moins que vous ne soyez des Robinsons Crusoé, prévoyez de **bonnes chaussures de randonnée !**
-  **Soyez respectueux de la nature** : les fleurs sont tellement plus belles dans leur écrin de verdure !
-  Comme les animaux, ne laissez que des traces qui s'effacent ! **Pas de déchets !**



Partager vos avis et vos photos sur Instagram ou Facebook ! #fenelontourisme #randofenelon

Si vous rencontrez des problèmes d'entretien et de balisage, merci de nous le signaler via l'adresse tourisme@paysdefenelon.fr ou dans nos bureaux d'information touristique

Secours : 18 ou 112 / SMS d'urgence pour sourds et malentendants : 114



PAYS DE FÉNELON
EN PÉRIGORD NOIR
Office de Tourisme



PAYS DE FÉNELON
EN PÉRIGORD NOIR
Communauté de communes



Dordogne
PÉRIGORD
LE DÉPARTEMENT | dordogne.fr



PÉRIGORD
DORDOGNE
TOURISME FRANCE

Fiche randonnée



Boucle de la forêt



NADAILLAC



PAYS DE FÉNELON
EN PÉRIGORD NOIR
Office de Tourisme



INFO PARCOURS

Distance : **10.2 km**

Dénivelé : **+257 m**

Temps : **3h30** *à pied*

Balisage jaune

Dans cette randonnée, vous découvrirez les belles forêts aux sols calcaires de Nadaillac (prolongement du Causse du Quercy) avec de belles forêts de chênes. Vous croiserez de jolies croix en fer forgé. Ne manquez pas la visite du bourg de Nadaillac, magnifique village en pierre, au début ou à la fin de votre randonnée !

Office de Tourisme
du Pays de Fénelon

ZA. Rouffillac
24370 Carlux

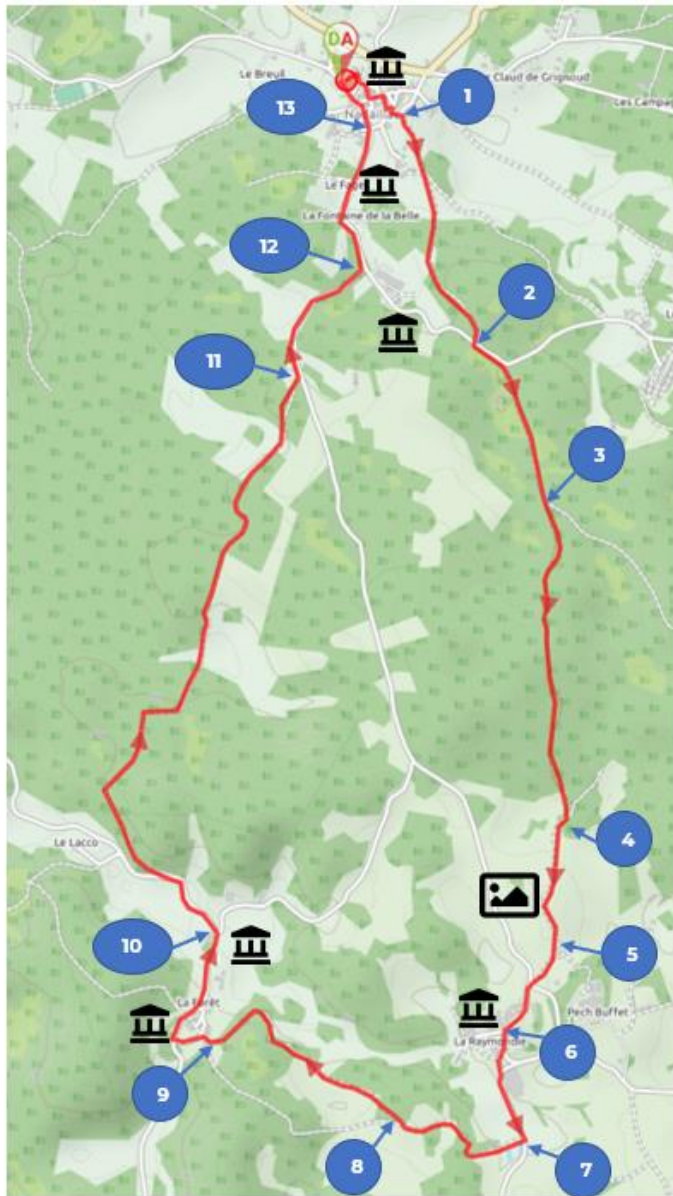
05 53 59 10 70





tourisme@paysdefenelon.fr

www.fenelon-tourisme.com


Grâce à ce QR code
retrouvez ce tracé en
version numérique sur le site
www.fenelon-tourisme.com






-  Etape
-  Panorama
Paysage
-  Patrimoine bâti
et architecture
-  Patrimoine naturel


Pas-à-pas

 **Bourg de Nadaillac**
Situé aux confins du Périgord Noir entre les causses du Quercy et du Pays Corrèzien, Nadaillac est une petite commune rurale d'environ 350 habitants. Le bourg est aggloméré autour de son imposante église romane fortifiée de la fin du XIème siècle. Au hasard de ses ruelles pavées, on peut encore observer de nombreux linteaux sculptés et en particulier celui où aurait séjourné le Prince Noir et où l'on peut reconnaître les armes de Richard Cœur de Lion. Nadaillac a su préserver ou restaurer avec un souci constant d'authenticité son patrimoine qui ne manque pas de charme.


1. Entre 2 maisons en pierre situé dans un virage vers la gauche, continuer par le chemin qui part en face, dans le prolongement de la route. 200 mètres plus loin à la fourche, suivre le chemin à droite (à gauche : départ d'une liaison verte vers le hameau « Les Salles » et la boucle du même nom)
2. Au croisement, prendre la route à gauche. Lorsque la route prend un virage à gauche, poursuivre par le chemin qui part à droite.
3. A la fourche, laisser le chemin qui part à gauche et suivre le chemin en face.
4. Au croisement, tourner à droite. 400 mètres plus loin, au carrefour suivant, continuer à gauche

 Jolie point de vue à 360° sur les champs et la campagne de Nadaillac.


5. Après avoir traversé des champs, laisser le chemin qui part en face, prendre à droite. Au croisement suivant, partir en face dans la direction de « La Raymondie ».
6. A la croix, prendre à gauche. Moins d'une centaine de mètres plus loin, tourner à droite et laisser la route qui part en face. Ensuite, contourner le hangar agricole par la droite.

 **Croix en fer forgé** (1956).


7. Prendre le chemin à droite, juste avant le point d'eau incendie.
8. A la fourche, aller à droite.
9. Poursuivre le chemin à droite vers le hameau de la forêt. Quelques mètres plus loin, prendre la route à gauche. Au croisement suivant, partir à droite.


 **Croix en fer forgé** (1841).

10. Après 2 beaux piliers en pierre formant l'entrée d'une bâtisse, prendre la route à gauche en direction de Laval. Environ 200 mètres après le dernier croisement, emprunter le chemin qui monte sur votre droite.


 **Monument aux morts** : ce monument aux morts a été érigé en hommage à 5 martyrs du village de la 2nde guerre mondiale, assassinés en mars 1944.

11. A la route, prendre à gauche.
12. Au croisement, prendre à gauche en suivant la direction du bourg de Nadaillac.

 Possibilité d'aller/retour à la **Fontaine de la Belle** (suivre le panneau) – panneau explicatif à lire sur place.

 **Lavoir communal** – panneau explicatif à lire sur place.

13. A la croix, continuer en face, puis poursuivre jusqu'au parking de la salle polyvalente d'où vous avez débuté la randonnée.

 **Église de Nadaillac**
Eglise romane fortifiée de la fin du XIème siècle

Départ : Depuis le panneau d'appel situé dans le bourg sur le parking de la salle polyvalente, remonter de quelques mètres et partir à gauche le long des conteneurs métalliques. A 20 m environ, prendre la ruelle à droite. Suivre scrupuleusement le balisage sur plaques de fonte murales qui emprunte un dédale de ruelles à travers le bourg.