



La pierre des 3 évêques



Croix en pierre

Fiche randonnée




Boucle des salles

NADAILLAC




Conseils pour randonner

 N'oubliez pas que vous n'êtes pas des chameaux, **prenez donc de l'eau dans votre sac !**

 A moins que vous ne soyez des Robinsons Crusoé, **prévoyez de bonnes chaussures de randonnée !**

 **Soyez respectueux de la nature** : les fleurs sont tellement plus belles dans leur écrin de verdure !

 Comme les animaux, ne laissez pas des traces qui s'effacent !
Pas de déchets !



Partager vos avis et vos photos sur Instagram ou Facebook ! #fenelontourisme #randofenelon

Si vous rencontrez des problèmes d'entretien et de balisage, merci de nous le signaler via l'adresse tourisme@paysdefenelon.fr ou dans nos bureaux d'information touristique

Secours : 18 ou 112 / SMS d'urgence pour sourds et malentendants : 114



PAYS DE FÉNELON
EN PÉRIGORD NOIR
Office de Tourisme



PAYS DE FÉNELON
EN PÉRIGORD NOIR
Communauté de communes



Dordogne
PÉRIGORD
LE DÉPARTEMENT | dordogne.fr



PÉRIGORD
DORDOGNE
TOURISME FRANCE



INFO PARCOURS

Distance : **6.5 km**

Dénivelé : **+167 m**

Temps : **2h à pied**

Balisage jaune

**Office de Tourisme
du Pays de Fénelon**

ZA. Rouffillac
24370 Carlux

05 53 59 10 70

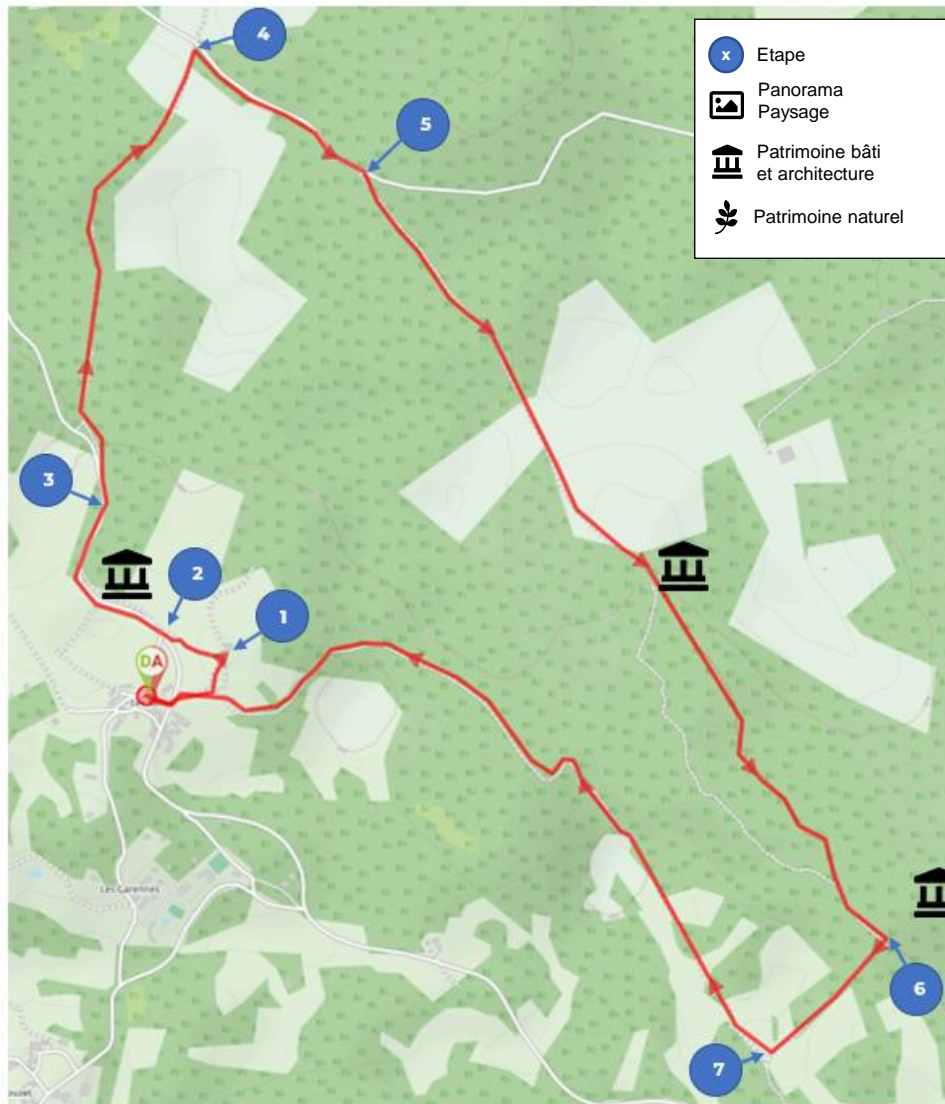
tourisme@paysdefenelon.fr

www.fenelon-tourisme.com

En partant du village des Salles, vous rejoindrez le point de rencontre de 3 départements (la Dordogne, le Lot et la Corrèze) et de 3 communes (Nadaillac, Gignac et Estivals). Vous découvrirez l'histoire étonnante de "la pierre des trois évêques", qui symbolise cette jonction.

Grâce à ce QR code
retrouvez ce tracé en
version numérique sur le site
www.fenelon-tourisme.com






Départ : Depuis le hameau des Salles, traverser prudemment la RD63 et prendre en face le chemin blanc. A 50m, suivre à gauche la direction « Boucle des salles ».

Pas-à-pas

1. A 50m, juste avant le bâtiment, partir à gauche (chemin herbeux).
2. Arrivé à la route, suivre à droite la RD63, prendre le petit chemin qui longe la route et qui la reprend une centaine de mètres plus loin.

 **Croix en pierre** originale, qui fut restaurée en 2015.

3. A 500m, prendre le chemin blanc à droite.
4. A la route, poursuivre à droite.
5. Après environ 500m, prendre le chemin pierreuse à droite.

Murailles en pierre du Causse

Éléments typiques du Périgord, les murailles en pierre sèche servaient à délimiter les parcelles, à cerner le réseau de chemins, ou comme de murs de soutènement pour réaliser des cultures en terrasse.

Continuer toujours tout droit pendant environ 2 km.

6. Une centaine de mètres plus loin, au croisement, prendre à droite. A 200m de ce croisement, possibilité d'aller-retour à la Pierre des Trois Evêques en partant à gauche.

Pierre des Trois Evêques

La Pierre des Trois Evêques est une pierre symbolique qui se trouve au carrefour de 3 communes, de 3 départements et de 2 régions : Nadaillac (Dordogne) et Estivals (Corrèze) en région Nouvelle-Aquitaine, et Gignac (Lot) en région Occitanie.

Le panneau nous apprend qu'à l'origine il existait une borne à cet emplacement, qui deviendra plus tard « La pierre des Trois Evêques », borne au carrefour du « Limousin, Quercy et Périgord ». Le toponyme n'apparaît qu'au 16^{ème} siècle.

Cette borne féodale ayant disparu, le maire d'Estivals, Louis Muzac, fait émerger l'idée d'une pierre symbolique en 1987. Ce roc de 7 tonnes est installé en 2004 par le maire de Gignac, Georges Delpech. La pierre des Trois Evêques est inaugurée en 2012 en présence des évêques des 3 évêchés, des 3 maires et de deux députés.

7. A la fourche, partir à droite en direction de Nadaillac. Continuer le chemin jusqu'au hameau des Salles, d'où vous avez débuté la randonnée.