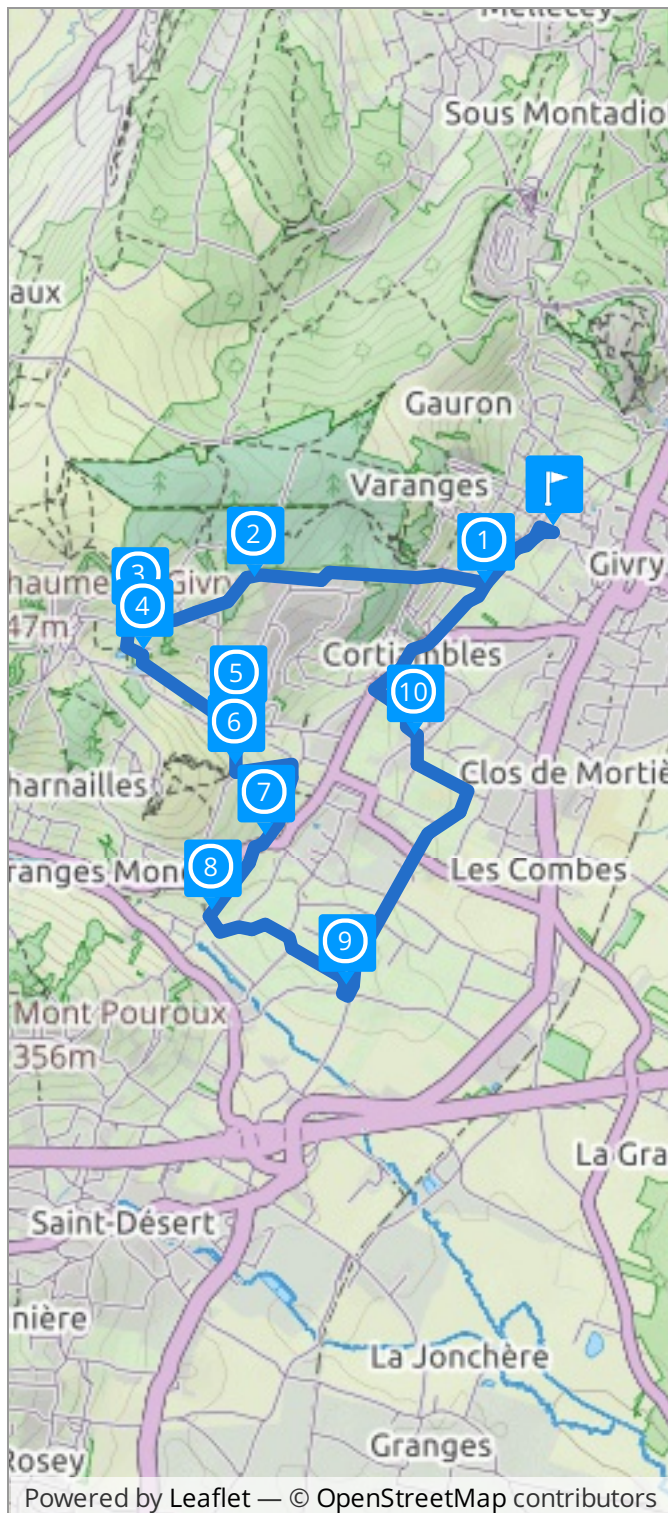



Balade verte à Poncey : vignes, clos et cadoles




Consultez ce circuit sur votre ordinateur ou votre mobile

www.cirkwi.com/circuit/69115



Credit : Office Tourisme Grand Chalons

Credit : Office Tourisme Grand Chalons



Credit : Office Tourisme Grand Chalons

Credit : Office Tourisme Grand Chalons

Credit : Office Tourisme Grand Chalons

Cette balade autour du hameau de Poncey vous fera parcourir 1^{er} vignoble et ses Clos aux noms vénérables (Saint-Paul et Salomon...). Vous découvrirez des paysages rehaussés des clochers de Cortiambles, Russilly, Poncey ainsi que celui de Maison Dieu vers l'est.

Rejoindre le pied du vignoble. tourner à gauche sur le chemin jusqu'au lieu-dit «Les Grands Prétants» (1), prendre direction G3 Choué ; monter à droite le chemin caillouteux à travers vignes et bois de pins jusqu'au sommet. Lieu-dit «Les Chenèvres» (2). Continuer en direction de «Choué» et du village de Russilly, niché au fond d'un vallon et avant d'arriver au village. Bifurquer (3) à gauche et descendre à travers les vignes,

direction «Choué» jusqu'au petit bois (4). Prendre le chemin qui s'enfonce dans le sous-bois, vers «Choué» et le suivre jusqu'à la combe. Descendre le sentier parallèle à la route le long du ruisseau jusqu'à la route (5). Tourner à droite puis tout de suite à gauche sur le chemin qui monte jusqu'en (6). Descendre le chemin caillouteux vers «Tambourinette» puis bien tourner à droite pour rejoindre la route en (7).

Traverser la route et en amont, prendre le chemin en descente. Au lieu-dit «Tambourinette» (8), descendre à gauche vers «Givry». A la fourche suivante, prendre à droite puis plus loin, de nouveau à droite, laisser la

route goudronnée partir vers la droite et rester sur le chemin de terre tout droit. Au (9), le chemin part en épingle à cheveux direction «Sauges». Aux premières maisons de Poncey, traverser la route, prendre le chemin de la Vemoise qui remonte ensuite à gauche vers le hameau de «Sauges».

Au croisement des routes, prendre à gauche le chemin goudronné puis en terre qui remonte vers la route de Poncey (10). Tourner à droite, passer dans Cortiambles (faire un détour à gauche de la fontaine, monter le chemin vers le lavoir à impluvium, passer devant l'église Saint-Martin quitter la route à gauche devant le clos Salomon pour rejoindre, sur le chemin de terre, le (1) puis votre point de départ.

“Trouver le point de départ”

A partir de la porte de l'Hôtel de Ville, prendre la rue de l'Hôtel de Ville en direction des collines. Laisser la Halle ronde à gauche et poursuivre tout droit par la rue de Varanges puis des Bois Chevaux jusqu'au lavoir. Vous y êtes. Sens du pas à pas : inverse des aiguilles d'une montre. Au point (1) prendre direction Choué.


46.7844, 4.7385

Départ : 13 Rue des Bois Chevaux 71640 Givry

Style du circuit : **Balade \ A la campagne \ Randonnée**

Difficulté :  **2h 50m**
   

Distance :  **8.6 km**  358 m
 227 m
 13 m
 -19 m

 1 Chemin du Charollois 71640 Givry | Altitude : 238m

Les Grands Prétants

Les Grands Prétants

 23 Rue des Cèdres 71640 Givry | Altitude : 354m

Les Chenèvres

Les Chenèvres

 Russilly 71640 Givry | Altitude : 347m

Bifurcation

Bifurcation


 Russilly 71640 Givry | Altitude : 319m

Petit Bois

 Russilly 71640 Givry | Altitude : 279m

Bifurcation ruisseau

Bifurcation ruisseau

 Russilly 71640 Givry | Altitude : 288m


Bifurcation

Bifurcation

 D170 71640 Givry | Altitude : 254m

Traverser la route

Traverser la route

 4 Rue de la Côté Chalonnaise 71640 Jambles | Altitude : 244m


Tambourinette

Tambourinette

 Chemin de Temait 71640 Saint-Désert | Altitude : 244m

Direction Sauges

Direction Sauges

 18 Rue des Faussillons 71640 Givry | Altitude : 236m

Sauges

Sauges

Auteur :

OFFICE DE TOURISME ET DES
CONGRES DU GRAND CHALON
4 Place du Port Villiers 71100 CHALON
SUR SAONE
www.achalon.com