

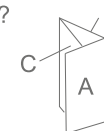
# SJV1 Chemin des sources valjeannoises

Proposé par :  
**OFFICE DE TOURISME ET DES CONGRES DU GRAND CHALON**  
"Ce PDF a été généré à partir de Cirkwi, la plateforme de partage d'activités touristiques qui vous fait voyager"

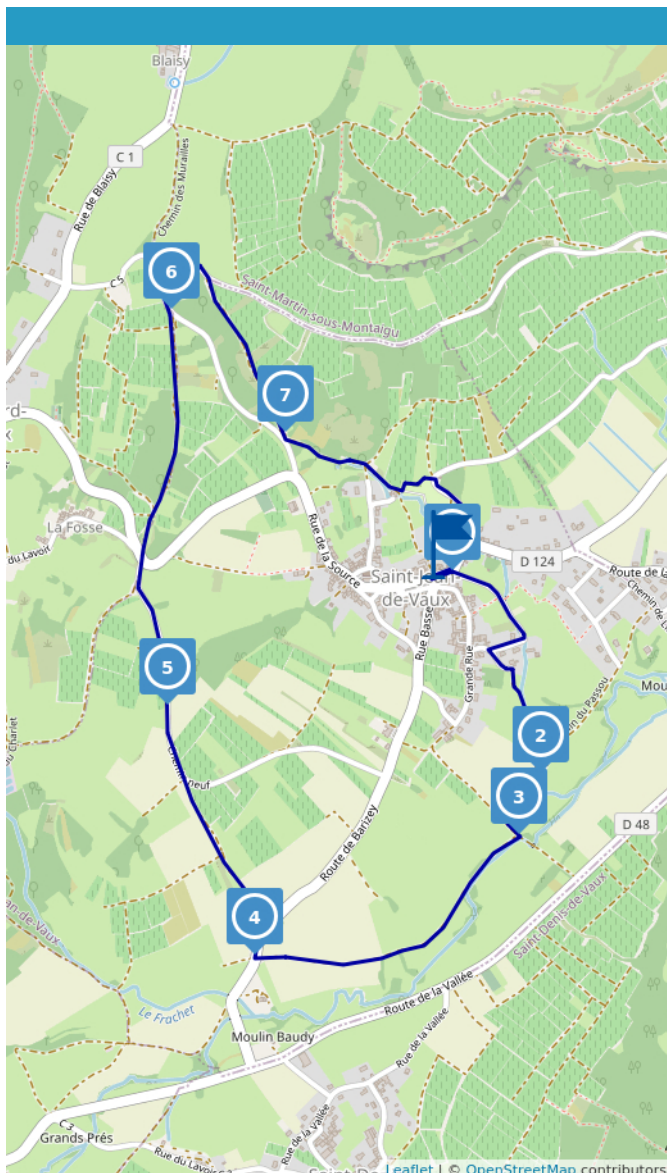
[www.cirkwi.com/circuit/365747](http://www.cirkwi.com/circuit/365747)



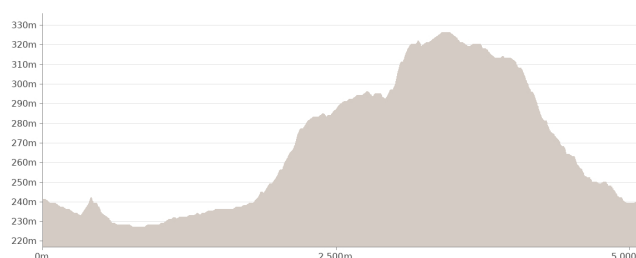
Comment plier ?



Ce circuit est composé de  
**7 infos parcours**



Office de tourisme du grand Chalons



5.08 km  
 1h25

maxi 326 m  
 mini 227 m  
 98 m  
 -98 m

Le chemin des sources valjeannoises offre une très belle illustration du système hydraulique de la Vallée des Vaux. Au creux de la vallée serpente l'Orbize et, en remontant, des ruisseaux coulent des coteaux. A Saint-Jean ils alimentent la piscine municipale, ouverte les jours d'été.

Trouver le point de départ Il est situé au coeur du village, le long de la D 124, sur la place des Tilleuls, à côté de la fontaine.

Depuis le panneau d'information, prendre la rue de la piscine et suivre le balisage «petit lavoir» à droite. Passer entre les murs de pierres et le long du ruisseau pour remonter à droite, après avoir franchi le pont, en direction du village.

En (1) descendre à gauche la rue goudronnée jusqu'au «petit lavoir». Suivre le balisage «Maison Rouge» le long du cours d'eau. A l'abord des prairies vous aurez un joli coup d'oeil sur les collines alentour.

Au bout du chemin herbeux en (2), tourner à droite ; marcher 100 m et arriver devant un mur en pierres, tourner à gauche

Puis en (3) à droite pour longer la rivière Orbize durant quelques mètres et continuer jusqu'à la route goudronnée qui relie Saint-Jean-de-Vaux à Saint-Denis-de-Vaux.

En (4), prendre à droite jusqu'à «La Maison Rouge» en direction du village. Puis monter tout de suite à gauche en suivant le balisage «Les Chaumonts». Poursuivre le chemin herbeux en restant sur la droite pour longer le champ puis les vignes jusqu'à la route goudronnée. Derrière vous, Saint-Denis-de-Vaux, sur l'autre versant de la vallée. A la route, poursuivre tout droit.

Au croisement avec un chemin à droite en (5) vous pourrez revenir directement au village. Continuer tout droit vers le «Pré au Moine» pour atteindre la D124 qui relie Saint-Jean-de-Vaux à Saint-Mard-de-Vaux. Longer la D124 sur la gauche avec prudence pour la traverser en direction du chemin qui monte vers la droite. Monter jusqu'à «Croix Beau». C'est le moment de faire une pause pour profiter du paysage sur la vallée et le vignoble de Saint-Jean-de-Vaux. Poursuivre tout droit par le chemin surplombant les vignes en longeant la forêt sur votre gauche jusqu'à la route goudronnée.

En (6) poursuivre la montée. Arrivée à «Château Beau», prendre à droite la direction «Chemin de la Combe». Après quelques mètres, aller à droite en direction du «Chemin de la Source». Descendre le long des vignes pour arriver au captage de la source communale.

Cet itinéraire vous est fourni à titre indicatif. Cirkwi ne certifie pas la fiabilité des informations contenues dans les textes, cartes ou photos de cet itinéraire. Retrouvez plus d'infos sur [www.cirkwi.com](http://www.cirkwi.com)



Mise à jour le 30/05/22 par OFFICE DE TOURISME ET DES CONGRES DU GRAND CHALON et généré par [www.cirkwi.com](http://www.cirkwi.com)

En (7), descendre à gauche le long du ruisseau. Attention ce passage ne peut pas être emprunté par les chevaux pour des raisons de sécurité. Passer à côté du «Grand Lavoir» où l'eau s'écoule à une température constante de 18°C. Poursuivre tout droit le long du ruisseau jusqu'au camping. Contourner ce dernier en prenant à gauche jusqu'à passer devant son entrée principale. Possibilité de restauration au point de vente du camping de mai à septembre. Aller à droite en empruntant la route principale pour rejoindre votre point de départ Place des Tilleuls.



Office de Tourisme du Grand Chalon

1

Rue de la Piscine 71640 SAINT-JEAN-DE-VAUX

1

Depuis le panneau d'information, prendre la rue de la piscine et suivre le balisage «petit lavoir» à droite. Passer entre les murs de pierres et le long du ruisseau pour remonter à droite, après avoir franchi le pont, en direction du village. En (1) descendre à gauche la rue goudronnée jusqu'au «petit lavoir». Suivre le balisage «Maison Rouge» le long du cours d'eau. A l'abord des prairies vous aurez un joli coup d'oeil sur les collines alentour.

2

71640 SAINT-JEAN-DE-VAUX

2

Au bout du chemin herbeux en (2), tourner à droite ; marcher 100 m et arriver devant un mur en pierres, tourner à gauche

3

71640 SAINT-JEAN-DE-VAUX

3

Puis en (3) à droite pour longer la rivière Orbize durant quelques mètres et continuer jusqu'à la route goudronnée qui relie Saint-Jean-de-Vaux à Saint-Denis-de-Vaux.

4

Route de Barizey 71640 SAINT-JEAN-DE-VAUX

4

En (4), prendre à droite jusqu'à «La Maison Rouge» en direction du village. Puis monter tout de suite à gauche en suivant le balisage «Les Chaumonts». Poursuivre le chemin herbeux en restant sur la droite pour longer le champ puis les vignes jusqu'à la route goudronnée. Derrière vous, Saint-Denis-de-Vaux, sur l'autre versant de la vallée. A la route, poursuivre tout droit.

5

71640 SAINT-JEAN-DE-VAUX

5

Au croisement avec un chemin à droite en (5) vous pourrez revenir directement au village. Continuer tout droit vers le «Pré au Moine» pour atteindre la D124 qui relie Saint-Jean-de-Vaux à Saint-Mard-de-Vaux. Longer la D124 sur la gauche avec prudence pour la traverser en direction du chemin qui monte vers la droite. Monter jusqu'à «Croix Beau». C'est le moment de faire une pause pour profiter du paysage sur la vallée et le vignoble de Saint-Jean-de-Vaux. Poursuivre tout droit par le chemin surplombant les vignes en longeant la forêt sur votre gauche jusqu'à la route goudronnée.

6

71640 SAINT-MARD-DE-VAUX

6

En (6) poursuivre la montée. Arrivée à «Château Beau», prendre à droite la direction «Chemin de la Combe». Après quelques mètres, aller à droite en direction du «Chemin de la Source». Descendre le long des vignes pour arriver au captage de la source communale.



7

## 71640 SAINT-JEAN-DE-VAUX

7

En (7), descendre à gauche le long du ruisseau. Attention ce passage ne peut pas être emprunté par les chevaux pour des raisons de sécurité. Passer à côté du «Grand Lavoir» où l'eau s'écoule à une température constante de 18°C. Poursuivre tout droit le long du ruisseau jusqu'au camping. Contourner ce dernier en prenant à gauche jusqu'à passer devant son entrée principale. Possibilité de restauration au point de vente du camping de mai à septembre. Aller à droite en empruntant la route principale pour rejoindre votre point de départ Place des Tilleuls.

