

Mercurey M1 : les sentiers thématiques de Mercurey

Proposé par :
**OFFICE DE TOURISME ET DES CONGRES DU
GRAND CHALON**

"Ce PDF a été généré à partir de Cirkwi, la
plateforme de partage d'activités touristiques
qui vous fait voyager"

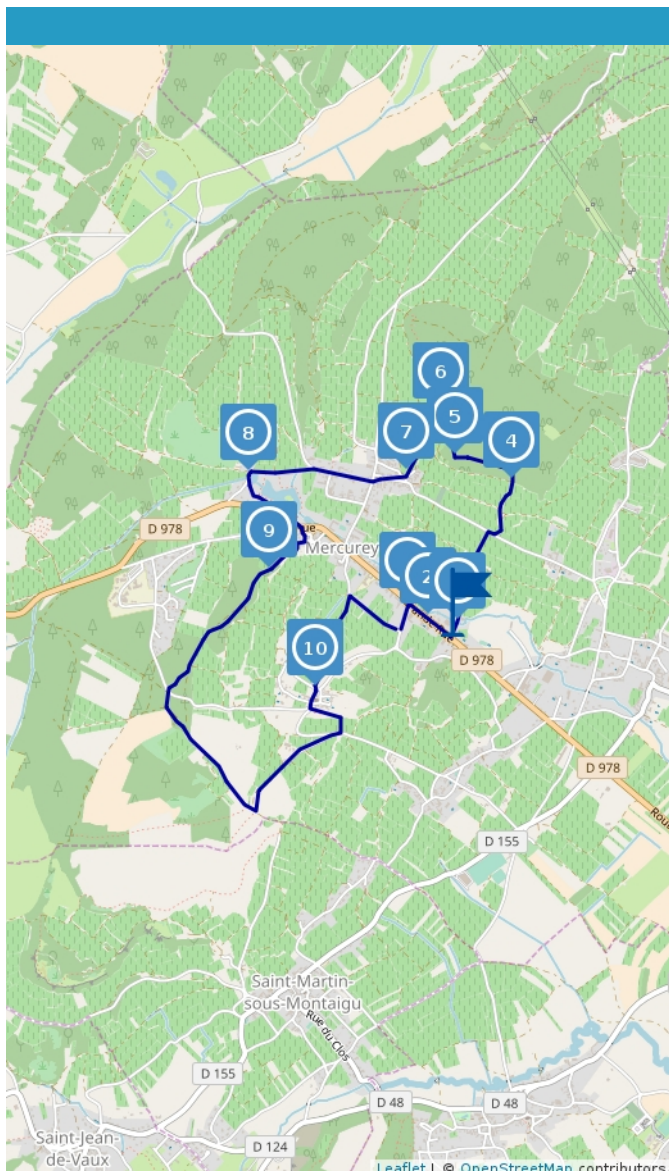
www.cirkwi.com/circuit/92717



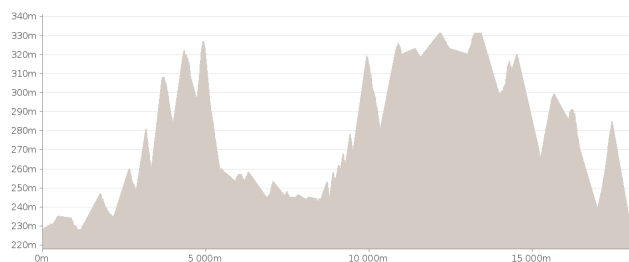
Comment plier ?



Ce circuit est composé de
10 infos parcours



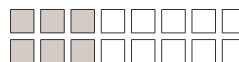
Office de Tourisme Grand Chalonnais



7.34 km

Marche : 2h10

Vtt : 1h10



maxi 331 m

mini 228 m

351 m

-274 m

Cette jolie balade vous fera découvrir le plus grand vignoble de la Côte chalonnaise : le vignoble de Mercurey. Vous passerez d'un versant à l'autre en découvrant les hameaux de Bourg Bassot, Jamproye, Bourgneuf, Touches. Du sommet des collines, le vignoble déroule ses parcelles bien ordonnées en saturant l'espace. Une dizaine de tables d'interprétation réparties le long du chemin racontent Mercurey, son patrimoine et ses paysages.

Trouver le point de départ En venant de Chalonnais par D978, prendre la première rue à gauche après la fontaine qui forme une chicane. Le totem de départ est un peu plus haut sur votre gauche.

A partir du totem (1), descendre la rue en direction du bourg.

Sur la D978, prendre à droite et avancer jusqu'à la fontaine de Marjonzin, de l'autre côté de la route (2) - table d'interprétation. Continuer sur la D978 et prendre la première rue à gauche.

S'arrêter en (3) à la table d'interprétation du Plan d'Orge. Poursuivre en direction de la colline. Sur la route, prendre à droite puis à gauche puis monter dans le chemin caillouteux qui démarre depuis le calvaire.

Vous arrivez en (4), à la table d'interprétation de la faune et de la flore. Poursuivre sur le sentier qui monte dans le bois de buis.

Vous arrivez à la statue de la vierge de Mercurey (5) - table d'interprétation et d'orientation. Poursuivre sur le sentier en direction du nord. Vous êtes sur le GR76.

Faire un arrêt en (6) à la table d'interprétation des vignes. Descendre le chemin qui devient route.

Dans le hameau, prendre tout droit puis à droite pour passer devant l'église Notre-Dame de Mercurey (7). Deux tables d'interprétation présentent l'église jadis et maintenant - Poursuivre dans la rue du Pont Latin, vers l'ouest.

Contourner l'étang par le nord. Vous arrivez au lavoir (8) - Table d'interprétation. Poursuivre le tour de l'étang pour rejoindre la D978. Traverser la D978. Attention, route très passante. Prendre l'escalier en face et monter tout droit. Au croisement continuer tout droit. La route devient chemin et vous entrez dans un bois.

Vous arrivez en (9) à la table d'interprétation du Pas de Cible. Poursuivre tout droit. Le



sentier monte. A la fourche, prendre à gauche et bientôt le chemin devient plat. Vous arrivez sur une route goudronnée. Traverser et prendre le chemin en face qui oblique bientôt sur la gauche pour suivre le GR7 qui monte doucement vers le château de Montaigu. Prendre le chemin à gauche, juste avant le château (propriété privée, entrée interdite). Il devient bientôt route. Poursuivre la descente.

Au croisement, prendre à droite puis à gauche dans le chemin entre vignes qui monte bientôt vers l'église Saint-Symphorien-de-Touches (10) - Table d'interprétation - Redescendre vers le bourg par la route à gauche qui ouvre un large panorama sur le vignoble. Au premier croisement (calvaire), prendre à droite, avancer sur 100 m puis prendre à gauche. Vous êtes de retour.



1

Grande Rue
71640 Mercurey
Altitude : 232m

1

A partir du totem (1), descendre la rue en direction du bourg.

2

Grande Rue
71640 Mercurey
Altitude : 231m

2

Sur la D978, prendre à droite et avancer jusqu'à la fontaine de Marjonzin, de l'autre côté de la route (2) - table d'interprétation. Continuer sur la D978 et prendre la première rue à gauche.

3

Rue des Byots
71640 Mercurey
Altitude : 227m

3

S'arrêter en (3) à la table d'interprétation du Plan d'Orge. Poursuivre en direction de la colline. Sur la route, prendre à droite puis à gauche puis monter dans le chemin caillouteux qui démarre depuis le calvaire.

4

Rue de Naugues
71640 Mercurey
Altitude : 269m

4

Vous arrivez en (4), à la table d'interprétation de la faune et de la flore. Poursuivre sur le sentier qui monte dans le bois de buis.

5

Rue de Naugues
71640 Mercurey
Altitude : 309m

5

Vous arrivez à la statue de la vierge de Mercurey (5) – table d'interprétation et d'orientation. Poursuivre sur le sentier en direction du nord. Vous êtes sur le GR76.

6

Rue du Réu
71640 Mercurey
Altitude : 311m

6

Faire un arrêt en (6) à la table d'interprétation des vignes. Descendre le chemin qui devient route.

7

Rue du Réu
71640 Mercurey
Altitude : 260m

7

Dans le hameau, prendre tout droit puis à droite pour passer devant l'église Notre-Dame de Mercurey (7). Deux tables d'interprétation présentent l'église jadis et maintenant – Poursuivre dans la rue du Pont Latin, vers l'ouest.

8

Rue du Pont Latin
71640 Mercurey
Altitude : 246m

8

Contourner l'étang par le nord. Vous arrivez au lavoir (8) - Table d'interprétation. Poursuivre le tour de l'étang pour rejoindre la D978. Traverser la D978. Attention, route très passante. Prendre l'escalier en face et monter tout droit. Au croisement continuer tout droit. La route devient chemin et vous entrez dans un bois.

9

Place de la Croix Rousse
71640 Mercurey
Altitude : 282m

9

Vous arrivez en (9) à la table d'interprétation du Pas de Cible. Poursuivre tout droit. Le sentier monte. A la fourche, prendre à gauche et bientôt le chemin devient plat. Vous arrivez sur une route goudronnée. Traverser et prendre le chemin en face qui oblique bientôt sur la gauche pour suivre le GR7 qui monte doucement vers le château de Montaigu. Prendre le chemin à gauche, juste avant le château (propriété privée, entrée interdite). Il devient bientôt route. Poursuivre la descente.

10

Rue de Touches
71640 Mercurey
Altitude : 291m

10

Au croisement, prendre à droite puis à gauche dans le chemin entre vignes qui monte bientôt vers l'église Saint-Symphorien-de-Touches (10) - Table d'interprétation - Redescendre vers le bourg par la route à gauche qui ouvre un large panorama sur le vignoble. Au premier croisement (calvaire), prendre à droite, avancer sur 100 m puis prendre

à gauche.
Vous êtes de retour.