







Bief du Moulin Haut



Fontaine sous l'église

Conseils pour randonner

-  N'oubliez pas que vous n'êtes pas des chameaux, **prenez donc de l'eau dans votre sac !**
-  A moins que vous ne soyez des Robinsons Crusoé, prévoyez de **bonnes chaussures de randonnée !**
-  **Soyez respectueux de la nature** : les fleurs sont tellement plus belles dans leur écrin de verdure !
-  Comme les animaux, ne laissez pas des traces qui s'effacent ! **Pas de déchets !**



Partager vos avis et vos photos sur Instagram ou Facebook! #fenelontourisme #randofenelon

Si vous rencontrez des problèmes d'entretien et de balisage, merci de nous le signaler via l'adresse tourisme@paysdefenelon.fr ou dans nos bureaux d'information touristique

Secours : 18 ou 112 / SMS d'urgence pour sourds et malentendants : 114



PAYS DE FÉNELON
EN PÉRIGORD NOIR
Office de Tourisme



PAYS DE FÉNELON
EN PÉRIGORD NOIR
Communauté de communes



Dordogne
PÉRIGORD
LE DÉPARTEMENT | dordogne.fr



PÉRIGORD
DORDOGNE
TOURISME FRANCE



Fiche randonnée

Boucle des moulins SAINTE-MONDANE



PAYS DE FÉNELON
EN PÉRIGORD NOIR
Office de Tourisme



INFO PARCOURS

Distance : **3.4 km**

Dénivelé : **+165 m**

Temps : **1h** à pied

Balisage jaune

La Boucle des Moulins vous permettra de redécouvrir un patrimoine important mais pas oublié en Pays de Fénelon : les moulins à eau. Tout au long de la balade, vous pourrez lire des panneaux de mise en valeur du « Chemin des Meuniers » qui vous donneront des informations intéressantes sur les moulins que vous rencontrerez, leur fonctionnement, le travail des meuniers, etc...

Office de Tourisme du Pays de Fénelon

ZA. Rouffillac
24370 Carlux

05 53 59 10 70

tourisme@paysdefenelon.fr

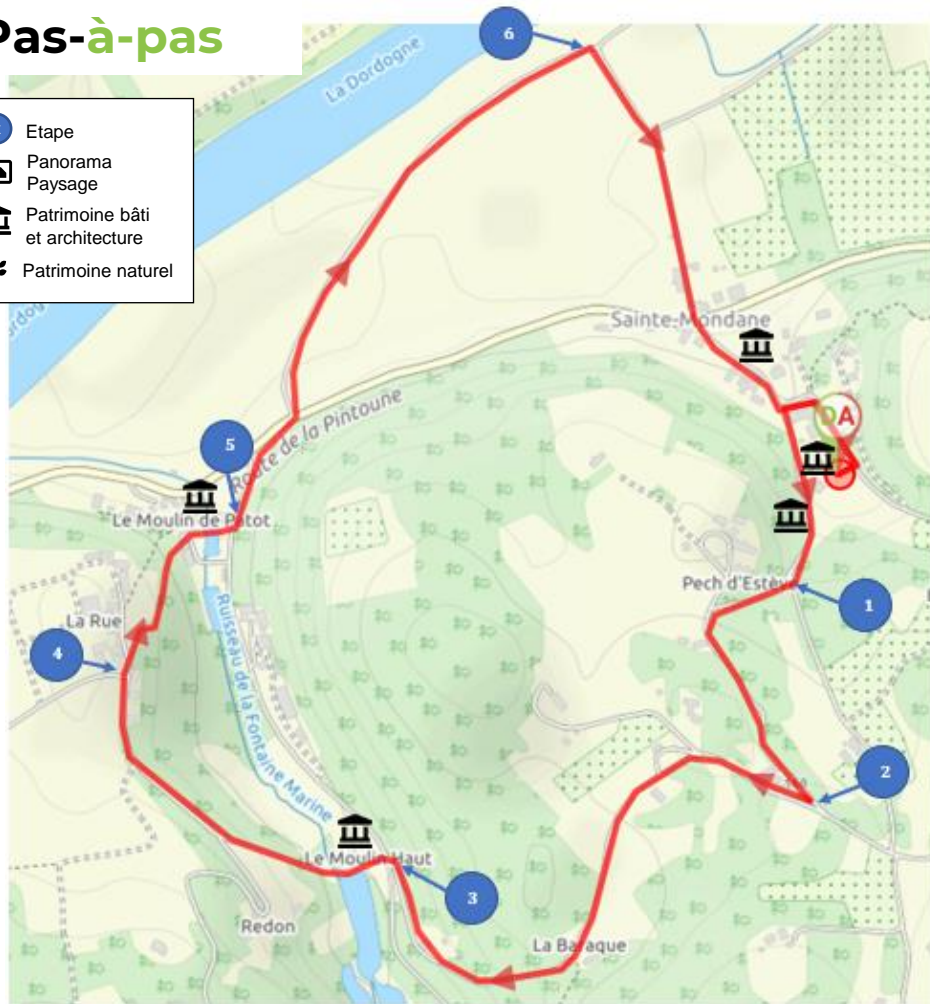
www.fenelon-tourisme.com

Grâce à ce **QR code**
retrouvez ce tracé en
version numérique sur le site
www.fenelon-tourisme.com



Pas-à-pas

- Etape
- Panorama
Paysage
- Patrimoine bâti
et architecture
- Patrimoine naturel



Départ : Depuis le panneau d'appel **situé sur le parking municipal au-dessus de la mairie et de l'école**, prendre la route à gauche et descendre vers le bourg. Faire 100 mètres environ et tourner à gauche « La Route de la Fontaine » et direction « Pech d'Estève ». Suivre la petite route qui monte.

Fontaine de dévotion (à gauche)

Fontaine de dévotion dite « Fontaine miraculeuse ». On attribue à l'eau de la fontaine le pouvoir de guérir les maladies des yeux par application externe. Elle était utilisée autrefois par les guérisseurs des villages voisins. Elle était toujours mentionnée dans la tradition orale, même encore de nos jours, mais elle a perdu le prestige qu'elle avait aux siècles passés.

Cluzeau (à droite dans la falaise)

Ce Cluzeau, situé sur une propriété privée et donc inaccessible à la visite, a abrité « Mondane », née à la fin du VII^{ème} siècle, qui eut une vie monastique et austère, après avoir eu un fils, Sacerdos, qui devint évêque de Limoges. Elle perdit la vue, et lorsque son fils unique décéda, ce n'est qu'en touchant le cercueil qu'elle recouvra la vue, d'après la légende. Sacerdos devint plus tard le Saint Patron de la cathédrale de Sarlat.

1. Plus haut, rester sur la route à droite et laisser celle qui part à gauche. En haut de la côte, tourner à gauche.
2. Tourner à droite en suivant le panneau « boucle des Moulins ». Au prochain croisement, laisser le chemin castiné en face et continuer sur la route, qui tourne vers la gauche.
3. Prendre la 2^{ème} route à gauche « Route des Cimes » qui va en face et passer devant le « Moulin Haut ». Aux 2 prochains croisements, continuer tout droit sur la route et laisser celles qui partent à gauche.

Moulin Haut

Celui qui vient au moulin, c'est pour y moudre...

Quel que soit le type de moulin, il est toujours constitué de deux meules l'une sur l'autre. Celle du dessus est la tournante, celle du dessous est appelée la dormante ou la gisante.

Les moulins à eau sont de 2 types. Les moulins à roue horizontale et les moulins à roue verticale. Le département de la Dordogne avait beaucoup plus de moulins à roue horizontale. Toutes ces roues fonctionnent sur le même principe. L'eau maintenue dans une réserve, un bief, arrive en force lorsque le meunier ouvre la vanne d'arrivée d'eau.

En ce temps-là, les moulins fonctionnaient avec l'environnement. Les méthodes de travail se transmettaient de génération en génération.*

4. Continuer sur la petite voie en face, à droite de la maison, « Impasse de Larue ». Peu après, prendre le chemin qui descend à droite.

Moulin Patot.

5. Prendre la route à gauche. Puis, à la départementale, poursuivre à droite et la suivre sur quelques mètres en étant prudent. Tourner de suite à gauche.

6. Tourner à droite sur la « route du Port ». Continuer tout droit jusqu'à la départementale. Traverser la prudemment et aller en face sur la « Route de Mondane ». Continuer sur la route principale pour retourner au parking de départ.

Fontaine et église Sainte-Mondane. L'église de Sainte-Mondane mêle architectures romane et gothique. En 1153, l'église appartenait à l'abbaye de Sarlat mais dépendait du prieur de Calviac. Au XVI^e siècle, un seigneur de Fénelon demanda à l'évêque de Cahors le rattachement de Sainte-Mondane au diocèse de Sarlat. En 1669 la paroisse de Sainte-Mondane dépendait toujours du diocèse de Cahors et de ce fait était en Quercy. L'avant-chœur et le chœur de l'église datent du XII^e siècle. La chapelle à berceau transversal du XV^e siècle porte les armoiries des seigneurs de Fénelon. La nef et les bas-côtés sont du XVIII^e siècle et du XIX^e siècle.**