

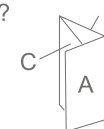
# Givry G1 : Du Cellier aux moines au trésor de Cortiambles

Proposé par :  
**OFFICE DE TOURISME ET DES CONGRES DU  
GRAND CHALON**  
"Ce PDF a été généré à partir de Cirkwi, la  
plateforme de partage d'activités touristiques  
qui vous fait voyager"

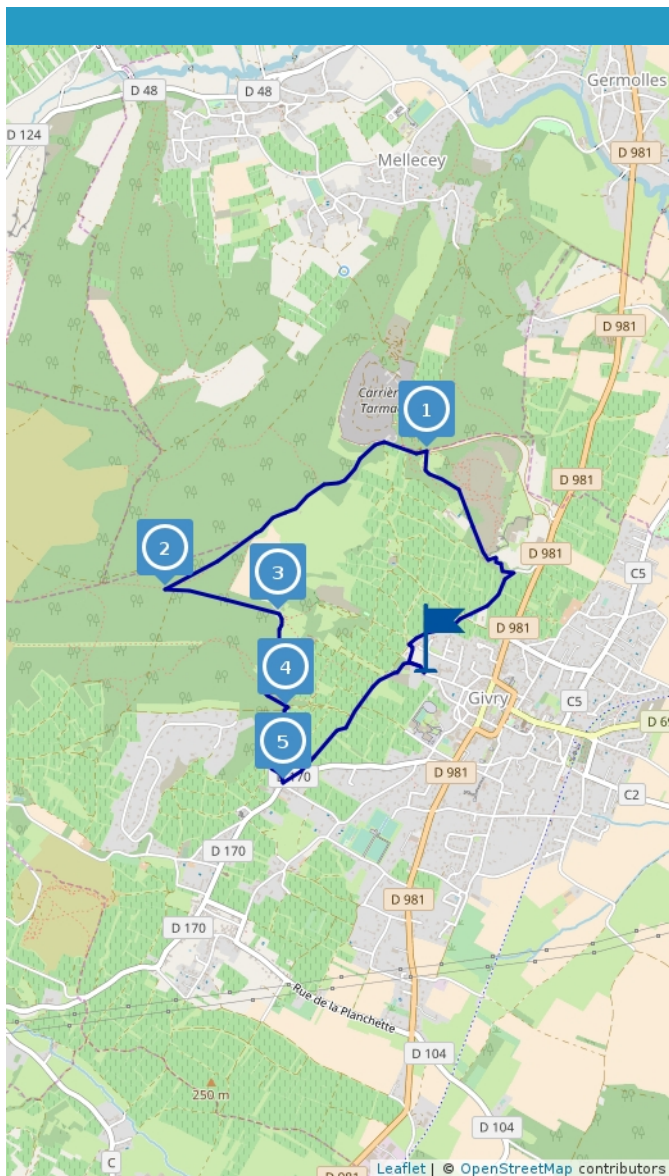
[www.cirkwi.com/circuit/92482](http://www.cirkwi.com/circuit/92482)



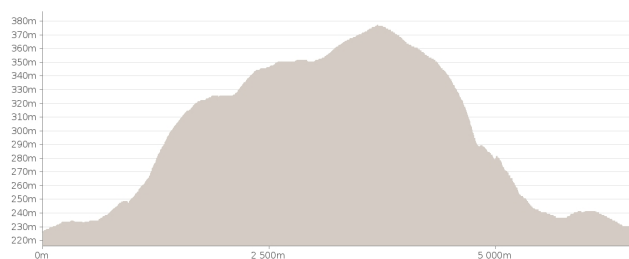
Comment plier ?



Ce circuit est composé de  
**5 infos parcours**



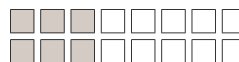
Office de tourisme du Grand Chalons



6.00 km

Marche : 1h40

Vtt : 40h



maxi 377 m

mini 226 m

4 m

-49 m

Du haut de la colline de Varanges vous découvrirez une vue panoramique de la plaine de la Saône, porte sud de la Bourgogne : Givry à vos pieds, Chalons en arrière-plan et à l'horizon, les monts du Jura. Le Mont Blanc émerge de l'horizon par temps clair. Vous terminerez par les trésors de Cortiambles : le lavoir en impluvium et l'église romane.

Trouver le point de départ A partir de la porte de l'Hôtel de ville, prendre la rue de l'Hôtel de ville en direction des collines. Laisser la Halle ronde à gauche et poursuivre tout droit par la rue de Varanges puis des Bois Chevaux jusqu'au lavoir. Vous y êtes.

Suivre la flèche «départ des balades» jusqu'au pied du vignoble, lieu-dit «Les Bois Chevaux». Suivre le balisage G1 à droite, direction du Cellier aux moines. Au lieu-dit «Vaux», continuer à droite. A gauche au sommet de la colline on aperçoit le Cellier aux moines, domaine viticole depuis le XIIe siècle. Poursuivre tout droit. A environ 200 m tourner à gauche sur le chemin goudronné qui monte en zigzags.

Au 3e virage quitter la route goudronnée et emprunter sur la droite un chemin de terre rouge à moitié empierré. Monter tout droit jusqu'au lieu-dit «Les Carrières» point de jonction avec le circuit de Mellecey ME1 (1).

Rester côté Givry en montant tout droit. Panorama à droite sur Mercurey puis à gauche sur Givry.

Rejoindre le carrefour «La chaume de Givry» (2).

Tourner à gauche direction Varanges. Descendre sur un large sentier entre les sapins jusqu'à la clairière de «Varanges» (3).

Prendre la direction Cortiambles ; passer devant la statue Notre-Dame de Varanges (depuis 1866, elle est éclairée tous les soirs de l'année par les habitants qui se relaient pour y allumer des bougies). Le chemin, en descente, devient caillouteux et assez raide.

Au lieu-dit «Clos Salomon» (4), suivre la direction Cortiambles pour prendre sur la droite le large chemin caillouteux. En bas, admirer le lavoir à impluvium en demi-cercle.

Rejoindre la route à Cortiambles (5) et tourner à gauche direction Givry : attention aux voitures. A droite, l'église Saint-Martin de-Cortiambles récemment restaurée (clocher du XIIe siècle et deux chapelles latérales

du XVIe siècle). A 50 m, quitter la route en passant devant le Clos Salomon et prendre le chemin de terre qui, au milieu des vignes, rejoint le point de départ.





Office de Tourisme du Grand Chalons

1

**Carrière de Givry**  
71640 Mellecey  
Altitude : 323m

1

Suivre la flèche «départ des balades» jusqu'au pied du vignoble, lieu-dit «Les Bois Chevaux». Suivre le balisage G1 à droite, direction du Cellier aux moines. Au lieu-dit «Vaux», continuer à droite. A gauche au sommet de la colline on aperçoit le Cellier aux moines, domaine viticole depuis le XIIe siècle. Poursuivre tout droit. A environ 200 m tourner à gauche sur le chemin goudronné qui monte en zigzags. Au 3e virage quitter la route goudronnée et emprunter sur la droite un chemin de terre rouge à moitié empierré. Monter tout droit jusqu'au lieu-dit «Les Carrières» point de jonction avec le circuit de Mellecey ME1 (1). Rester côté Givry

2

**Unnamed Road**  
71640 Givry  
Altitude : 377m

2

Rester côté Givry en montant tout droit. Panorama à droite sur Mercurey puis à gauche sur Givry. Rejoindre le carrefour «La chaume de Givry» (2).

3

**Unnamed Road**  
71640 Givry  
Altitude : 348m

3

Tourner à gauche direction Varanges. Descendre sur un large sentier entre les sapins jusqu'à la clairière de «Varanges» (3). Prendre la direction Cortiambles ; passer devant la statue Notre-Dame de Varanges (depuis 1866, elle est éclairée tous les soirs de l'année par les habitants qui se relaient pour y allumer des bougies). Le chemin, en descente, devient caillouteux et assez raide.

4

**Rue des Cèdres**  
71640 Givry  
Altitude : 282m

4

Au lieu-dit «Clos Salomon» (4), suivre la direction Cortiambles pour prendre sur la droite le large chemin caillouteux. En bas, admirer le lavoir à impluvium en demi-cercle.

5

**Rue du Clos Salomon**  
71640 Givry  
Altitude : 242m

5

Rejoindre la route à Cortiambles (5) et tourner à gauche direction Givry : attention aux voitures. A droite, l'église Saint-Martin-de-Cortiambles récemment restaurée (clocher du XIIe siècle et deux chapelles latérales du XVe siècle). A 50 m, quitter la route en passant devant le Clos Salomon et prendre le chemin de terre qui, au milieu des vignes, rejoint le point de départ.