

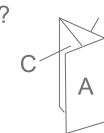
Givry G4 : calvaires, vieilles pierres et chaume calcaire

Proposé par :
OFFICE DE TOURISME ET DES CONGRES DU GRAND CHALON
 "Ce PDF a été généré à partir de Cirkwi, la plateforme de partage d'activités touristiques qui vous fait voyager"

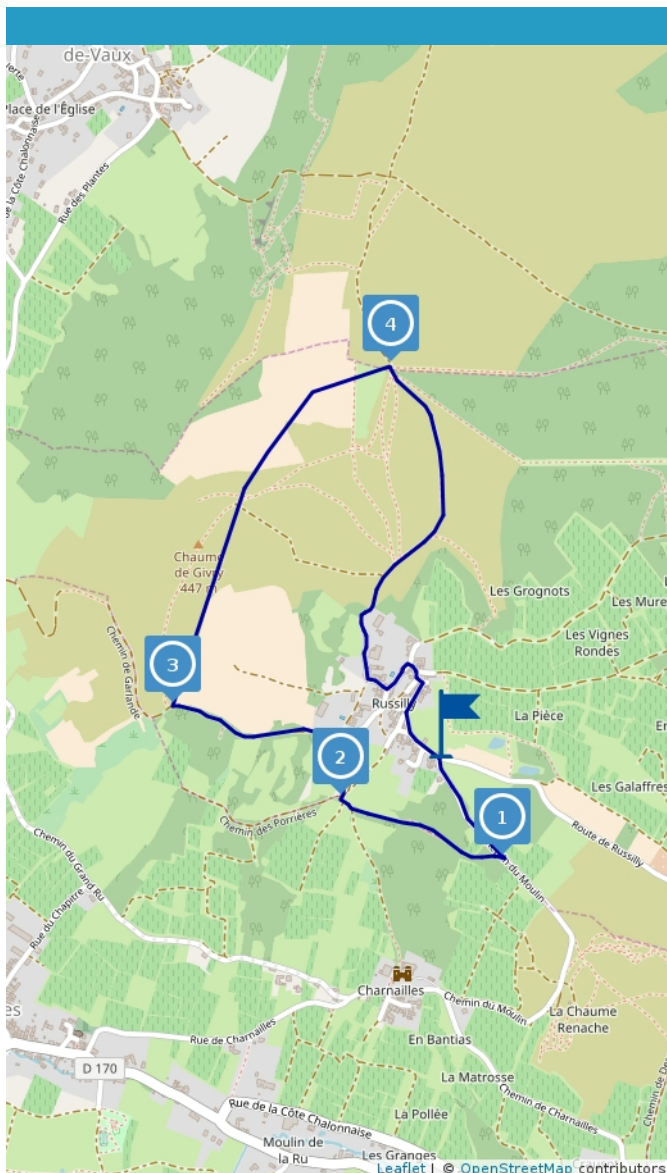
www.cirkwi.com/circuit/92680



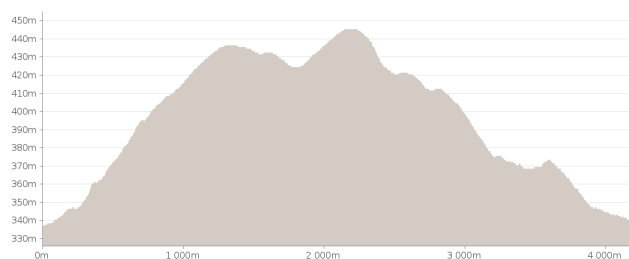
Comment plier ?



Ce circuit est composé de
4 infos parcours



Office tourisme Grand Chalons



3.87 km

Marche : 1h10
 Vtt : 30h0



maxi 445 m

mini 336 m

8 m

-14 m

ue par-dessus les monts. Ce sommet appelé aussi «chaume de Russilly» est constitué d'une pelouse calcaire, véritable patrimoine végétal, classé zone Natura 2000.

Trouver le point de départ Si vous êtes en voiture : prendre la direction de Cluny puis la direction de Jambles ou Cortiambles par la D170. Après Cortiambles, suivre la direction de Russilly. Le départ de la balade est proche de l'église. N'hésitez pas à stationner dès que possible et à marcher vers l'église par les ruelles. Si vous êtes à pied, vous pouvez utiliser le tracé de la balade G2 à partir du totem de départ de Givry.

Tourner le dos au totem de départ, marcher sur 50 m et prendre le chemin en descente à droite après le peuplier bicentenaire. Aller jusqu'au bas du chemin, prendre à gauche puis à droite pour rejoindre la route. Descendre la route en direction de Givry et prendre à droite au calvaire. Suivre cette direction sur près de 200 m. En (1), prendre à droite le chemin qui monte en corniche et qui ouvre une jolie vue sur le vignoble puis un peu plus loin, après le bois, sur Russilly blotti dans son écrin de verdure.

En (2), prendre à droite, passer devant la croix de Chalut, en direction du village, puis au carrefour de larges chemins, prendre à gauche. Monter le chemin pierreux, rectiligne dans le sous-bois. Avant d'arriver en (3), ne manquez pas le détour par le petit chemin à gauche pour découvrir les fondations de l'ancienne église romane. Un calvaire en rappelle le souvenir.

En (3), aux pancartes, prendre le sentier en pente raide qui monte à droite. Attention le terrain peu être glissant. Passer le portillon et bien le refermer. Vous êtes sur la chaume classée Natura 2000. Suivre le chemin qui longe la crête de la colline. Des paysages à 360° degrés s'offrent à vous. A gauche, la Vallée des Vaux. A droite la plaine de la Saône. A la borne en béton, vous passez par le point culminant de Givry, 447 m. Suivre le chemin en direction du nord-est qui tend à s'estomper et aller jusqu'à la barrière, aux Bouloises en (4). La pancarte est de l'autre côté de la barrière mais ne pas franchir la barrière.

A partir de (4), suivre le chemin de grande randonnée GR7. Trouver les marquages du chemin sur les pierres en direction du sud. Très vite le chemin descend tout droit. A la «Chaume de Russilly» (5), prendre à droite et descendre le chemin pierreux. Passer la barrière et la refermer. Passer devant l'élevage de chèvres. Au carrefour en T, descendre la route à votre gauche. Passer devant la fontaine et descendre à gauche puis à droite. Passer devant le four communal, puis devant le lavoir. Poursuivre la descente de la route et prendre à droite, la première rue qui remonte vers l'église pour retrouver le peuplier gras, arbre de la liberté planté à la révolution de 1789 et dont le diamètre mesure 5,3 m.

Cet itinéraire vous est fourni à titre indicatif. Cirkwi ne certifie pas la fiabilité des informations contenues dans les textes, cartes ou photos de cet itinéraire. Retrouvez plus d'infos sur www.cirkwi.com



Mise à jour le 11/06/18 par OFFICE DE TOURISME ET DES CONGRES DU GRAND CHALON et généré par www.cirkwi.com



Office Tourisme Grand Chalut

1

Russilly
71640 Givry
Altitude : 347m

1

Tourner le dos au totem de départ, marcher sur 50 m et prendre le chemin en descente à droite après le peuplier bicentenaire. Aller jusqu'au bas du chemin, prendre à gauche puis à droite pour rejoindre la route. Descendre la route en direction de Givry et prendre à droite au calvaire. Suivre cette direction sur près de 200 m. En (1), prendre à droite le chemin qui monte en corniche et qui ouvre une jolie vue sur le vignoble puis un peu plus loin, après le bois, sur Russilly blotti dans son écrin de verdure.

2

Russilly
71640 Givry
Altitude : 371m

2

En (2), prendre à droite, passer devant la croix de Chalut, en direction du village, puis au carrefour de larges chemins, prendre à gauche. Monter le chemin pierreux, rectiligne dans le sous-bois. Avant d'arriver en (3), ne manquez pas le détour par le petit chemin à gauche pour découvrir les fondations de l'ancienne église romane. Un calvaire en rappelle le souvenir.

3

Unnamed Road
71640 Jambles
Altitude : 414m

3

En (3), aux pancartes, prendre le sentier en pente raide qui monte à droite. Attention le terrain peu être glissant. Passer le portillon et bien le refermer. Vous êtes sur la chaume classée Natura 2000. Suivre le chemin qui longe la crête de la colline. Des paysages à 360° degrés s'offrent à vous. A gauche, la Vallée des Vaux. A droite la plaine de la Saône. A la borne en béton, vous passez par le point culminant de

Givry, 447 m. Suivre le chemin en direction du nord-est qui tend à s'estomper et aller jusqu'à la barrière, aux Bouloises en (4). La pancarte est de l'autre côté de la barrière mais ne pas franchir la barrière.

4

Unnamed Road
71640 Saint-Denis-de-Vaux
Altitude : 430m

4

A partir de (4), suivre le chemin de grande randonnée GR7. Trouver les marquages du chemin sur les pierres en direction du sud. Très vite le chemin descend tout droit. A la «Chaume de Russilly» (5), prendre à droite et descendre le chemin pierreux. Passer la barrière et la refermer. Passer devant l'élevage de chèvres. Au carrefour en T, descendre la route à votre gauche. Passer devant la fontaine et descendre à gauche puis à droite. Passer devant le four communal, puis devant le lavoir. Poursuivre la descente de la route et prendre à droite, la première rue qui remonte vers l'église pour retrouver le peuplier gras, arbre de la liberté planté à la révolution de 1789 et dont le diamètre mesure 5,3 m.

