


# Contact

Office de Tourisme  
des Terres du Lauragais  
Nailloux Outlet Village  
Lieu dit Le Gril - Unité 82  
31560 NAILLOUX

accueil@lauragaistourisme.fr  
Tél: +33 (0)5 62 57 09 68  
[www.lauragais-tourisme.fr](http://www.lauragais-tourisme.fr)

 LauragaisTourismeNailloux  
Horaires d'ouverture:  
du lundi au samedi de 14h à 19h  
En juillet et août de 10h à 19h



Version anglaise  
Version espagnole  
Autres balades

## Nos partenaires :



Crédits photos: Daniel Vienne  
Ne pas jeter sur la voie publique

# Boucle 6





## En passant par les Agals



Gardouch se trouve au cœur du Pays Lauragais qui s'étend sur environ 2000 km<sup>2</sup> et chevauche trois départements : la Haute-Garonne, le Tarn et l'Aude. Il se caractérise par la beauté de ses paysages, qui varient selon les cultures au fil des saisons. Vercabable grenier à blé du Languedoc, il accueillait autrefois sur ses terres la culture du pastel, une plante tinctoriale qui fit au XVIII<sup>ème</sup> siècle la renommée de la région Toulousaine. Mais la véritable richesse touristique du Pays Lauragais est sans conteste le Canal du Midi, qui le traverse de part en part.

Les commandements du randonneur:  
Connaître et respecter la nature  
Emporter les déchets avec soi  
Ne pas ramasser les fleurs  
Observer les animaux sans les déranger  
Ne pas faire de feux  
Rester sur le sentier balisé

-  Bonne direction
-  Mauvaise direction

Données techniques  
Départ: Devant la mairie de Gardouch  
Difficulté: Facile  
Durée: 2h  
7,5 km  
Ballastage

# Le Pays Lauragais

## Se repérer sur le terrain

# Descriptif randonnée

1- Traverser devant la mairie, emprunter à droite l'avenue puis remonter à gauche la ruelle Germain-Guillaume. Tourner à gauche, passer devant l'église et le monument aux morts, monter la rue de l'Église puis tourner à gauche dans le chemin des Coteaux. Dépasser l'impasse Plateau de Gazignol.

2- A l'angle d'une maison, tourner à droite sur un chemin. Profitez d'un superbe panorama sur les Pyrénées. A la route [Gazignol], prendre à gauche puis, à l'entrée du virage, s'engager à droite dans un chemin entre les deux haies.

3- A Laval, remonter à droite la D16. Prendre la première route à gauche [D 97] puis le chemin à droite à l'angle d'une maison avant l'écluse de Laval. Longer le canal.

- Variante courte (3,5 km) : tourner à droite vers le centre-ville, après le cimetière, à l'angle de la station d'épuration.

4- Poursuivre le long du canal, traverser la D622, longer le quai Riquet et continuer tout droit en restant le long du canal. Au déversoir, prendre le chemin à droite. Traverser la route, prendre à droite puis à gauche en direction de Borde Basse. Poursuivre tout droit dans un chemin.

5- A la route [pylône], tourner à droite puis de nouveau à droite vers le village. Traverser la D622, remonter à gauche vers le centre-ville puis à gauche jusqu'à la mairie.

