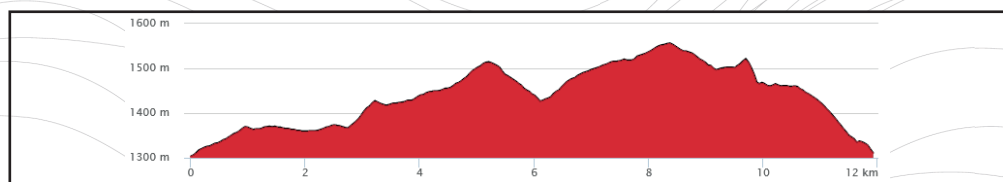
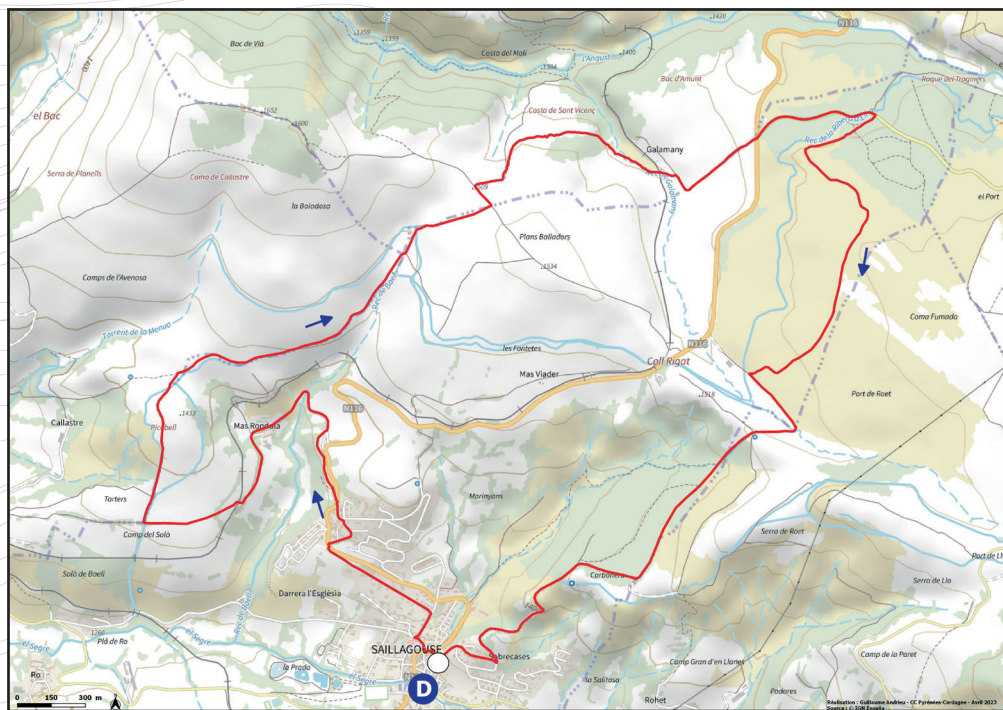




	Niveau		Bleu
	Point de départ		Boucle
	Office de Tourisme		Dénivelé
	Saillagouse		+440m
	Longueur		Altitude max
	14.5km		1555m



## ASTUCES - IDÉES

Cette boucle permet de rejoindre le site VTT-FFC Pyrénées-Catalanes, autre gros réseau d'itinéraires de VTT. Pour les VTT-istes en recherche d'itinérance ou de parcours à la journée, cette boucle est la rampe de lancement idéale !

This loop is perfect to join the VTT-FFC Pyrénées-Catalanes site, another large network of mountain bike routes. For mountain bikers looking for itineraries or day trips only, this loop is the ideal launching pad.

Este bucle permite unirse al sitio VTT-FFC Pyrénées-Catalanes, otra gran red de itinerarios BTT. Para los ciclistas de montaña que buscan itinerarios o excursiones de un día sólo, este bucle es la plataforma de lanzamiento ideal.







# GALA MANIA

14

Une jolie boucle sur les hauteurs de Saillagouse, au départ de l'Office de tourisme. Après être sortis du village, vous regagnerez la ferme du Mas Rondole, pour prendre de la hauteur et admirer le panorama sur la Cerdagne. Une première descente un peu technique passe sous la ligne du train jaune, avant de regagner la route d'Eyne, puis de revenir vers Saillagouse, via un joli sentier en balcon. La redescente sur Saillagouse se fait sans grosse difficulté, par une large piste

 *A nice loop on the heights of Saillagouse, starting from the Community Tourist Office. After leaving the village, return to the Mas Rondole farm, to get some altitude and admire the panorama of Cerdanya. The first descent is a bit technical, passing under the yellow train line before returning to Eyne's road and then back to Saillagouse, along a nice balcony path. The descent to Saillagouse is not too difficult, on a wide track.*

 *Un bonito bucle en las alturas de Saillagouse, partiendo de la Oficina de Turismo. Después de salir del pueblo, se vuelve a la granja del Mas Rondole, para coger un poco de altura y admirar el panorama de la Cerdaña. El primer descenso es un poco técnico, pasando por debajo de la línea del tren amarillo antes de volver a la carretera de Eyne y luego regresar a Saillagouse, por un bonito camino de balcones. El descenso a Saillagouse no es demasiado difícil, por una pista ancha.*



*Vivez Pyrénées-Cerdagne en Pleine Nature*

Office de Tourisme communautaire Pyrénées-Cerdagne - [www.pyrenees-cerdagne.com](http://www.pyrenees-cerdagne.com) - +33 4 68 04 15 47