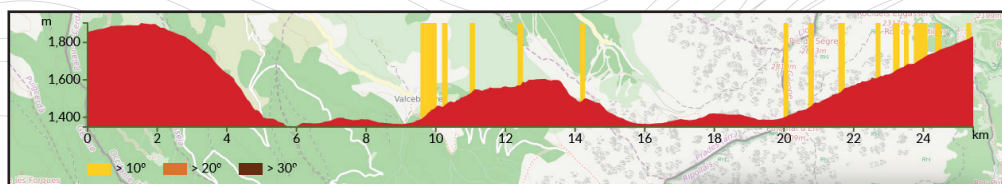
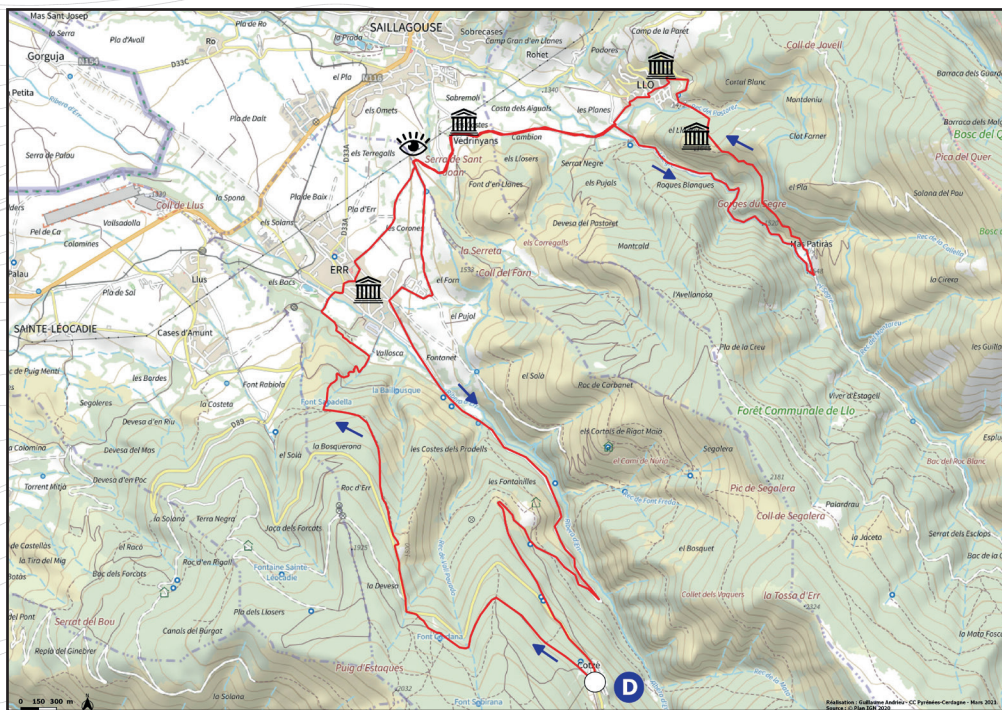





Niveau **Rouge** ⚡ Rouge
 Point de départ **Cotzé**
 Longueur **25.4km**

Dénivelé **+857m**
 Boucle
 Altitude max **1903m**



ASTUCES - IDÉES

Il est possible de faire le plein d'eau à Err, Vedrynyans et Llo. Ce parcours passe par les bains de Llo, il est possible de planifier une pause réparatrice dans les eaux sulfureuses.

 *Es pot omplir la cantimplora d'aigua a Err, Vedrynyans i Llo. Aquest recorregut passa pels banyes de Llo, és possible planificar un descans reparador a les aigües sulfureoses.*

 *Es posible recargar agua en Err, Vedrynyans y Llo. Esta ruta pasa por las termas de Llo, donde podéis prever una pausa reparadora en las aguas sulfurosas.*





LES DEUX VALLÉES À DEVALER

ESPACE OUTDOOR PUIGMAL PYRÉNÉES-CERDAGNE

5

Une belle découverte à travers la Cerdagne ! Ce parcours commence par une belle descente technique et joueuse ! Sans être extrême, elle fait appel à une lecture des trajectoires. 3km de plaisir et de sensations jusqu'au village d'Err. Rejoindre le hameau de Vedrinyans puis le village de Llo par une piste ouverte sur un panorama magnifique du plateau cerdan. A Llo, la montée se fait par les gorges, d'abord sur la route, ensuite sur une piste parfois accidentée. A la chapelle Sant Feliu, une belle descente, raide et accidentée vous attend. Puis sur la route forestière, la remontée vers le départ est régulière et peu accidentée mais exigeante.

 *Les dues valls a davallar*

 *Los dos valles para descender*

*Un gran descobriment per la Cerdanya!
Aquest recorregut comença amb una bonica baixada tècnica i lúdica! Sense ser extrem, demana una lectura de trajectòries. 3km de diversió i sensacions fins al poble d'Err. Arribeu al llogaret de Vedrinyan i després al poble de Llo per una pista oberta sobre un magnífic panorama de l'altiplà Cerdà. A Llo, la pujada es fa per les Gorges, primer a la carretera, després per una pista de vegades desigual. A la capella de Sant Feliu, us espera una bonica baixada pronunciada i desigual. Després, per la pista forestal, l'ascens fins a la sortida és regular i poc accidentat però exigent.*

*¡Un gran descubrimiento por la Cerdanya!
¡Este recorrido empieza con un buen descenso técnico y divertido! Sin ser extremo, requiere una buena lectura del terreno. 3km de placer y sensaciones hasta el pueblo de Err. Se llega a la aldea de Vedrinyan y luego al pueblo de Llo por una pista abierta a un magnífico panorama de la meseta de la Cerdanya. En el pueblo de Llo, la subida se realiza por las Gargantas, primero por carretera, luego por una pista a veces irregular. En la iglesia de Sant Feliu te espera una empinada e irregular bajada, pero muy bonita. Por fin, el ascenso hasta el punto de salida es regular y poco accidentado pero exigente.*



Téléchargez ce parcours sur l'application ON PISTE avant de partir et laissez vous guider !



Vivez Pyrénées-Cerdagne en Pleine Nature

Office de Tourisme communautaire Pyrénées-Cerdagne - www.pyrenees-cerdagne.com - +33 4 68 04 15 47