

LE LAC DES VERGNES

La vallée de la Cère et ses affluents abritent un réseau hydrographique d'une exceptionnelle richesse. La présence d'espèces protégées comme l'écrevisse à pattes blanches ou la truite fario sauvage témoigne de la valeur patrimoniale de ces milieux. La couleur de cette dernière est variable selon l'habitat, elle peut aller d'une robe très sombre sous les roches ou les cours d'eau ombragés, à une couleur plus claire pour les truites vivant dans des zones plus ensoleillées. La Fédération du Lot pour la Pêche et la Protection du Milieu Aquatique s'est engagée dans un programme de gestion visant à la préservation des espèces autochtones de souches locales. Si la Cère en aval du barrage de Brugales est assez facile d'accès pour la plupart des pêcheurs, les plus sportifs d'entre eux prospecteront les gorges en amont de Laval de Cère exclusivement peuplées de truites fario sauvages.

Embarquez vos randonnées en téléchargeant l'appli **Vallée de la Dordogne - Tour** sur iPhone, l'iPad et l'iPod touch



Lac de Vergnes



La pêche



Pont

VOTRE AVIS NOUS INTERESSE !!!

N'hésitez pas à laisser votre avis sur notre site internet sur la fiche de randonnée concernée. Si vous avez un souci sur le parcours merci de nous donner les indications précises pour intervenir.

CONSEILS POUR RANDONNER :

N'oubliez pas : un petit ravitaillement, de l'eau, des chaussures adaptées, un vêtement de pluie. Pensez à emporter vos déchets et à refermer les barrières derrière vous. Ne partez jamais sans avoir indiqué le lieu de votre randonnée. Respectez la faune et la flore. Ne faites pas de feu. Evitez toutes dégradations des chemins et de leurs abords.

Secours : 18 ou 112

SMS d'urgence pour les sourds et les malentendants : 114


VALLEE DE LA DORDOGNE - OFFICE DE TOURISME classé catégorie 1

13 avenue François de Maynard, 46400 Saint-Céré - Tél : +33 5 65 33 22 00
info@vallee-dordogne.com - www.vallee-dordogne.com

RANDONNÉE LE LAC DES VERGNES

COMIAC, VALLÉE DE LA DORDOGNE

11.3 KM



BALISAGE : JAUNE
NIVEAU : FACILE

Attention par temps de pluie à la montée des eaux aux abords du lac.


3h00




+225m

POURQUOI CETTE RANDO ?

• La flore et faune autour du lac


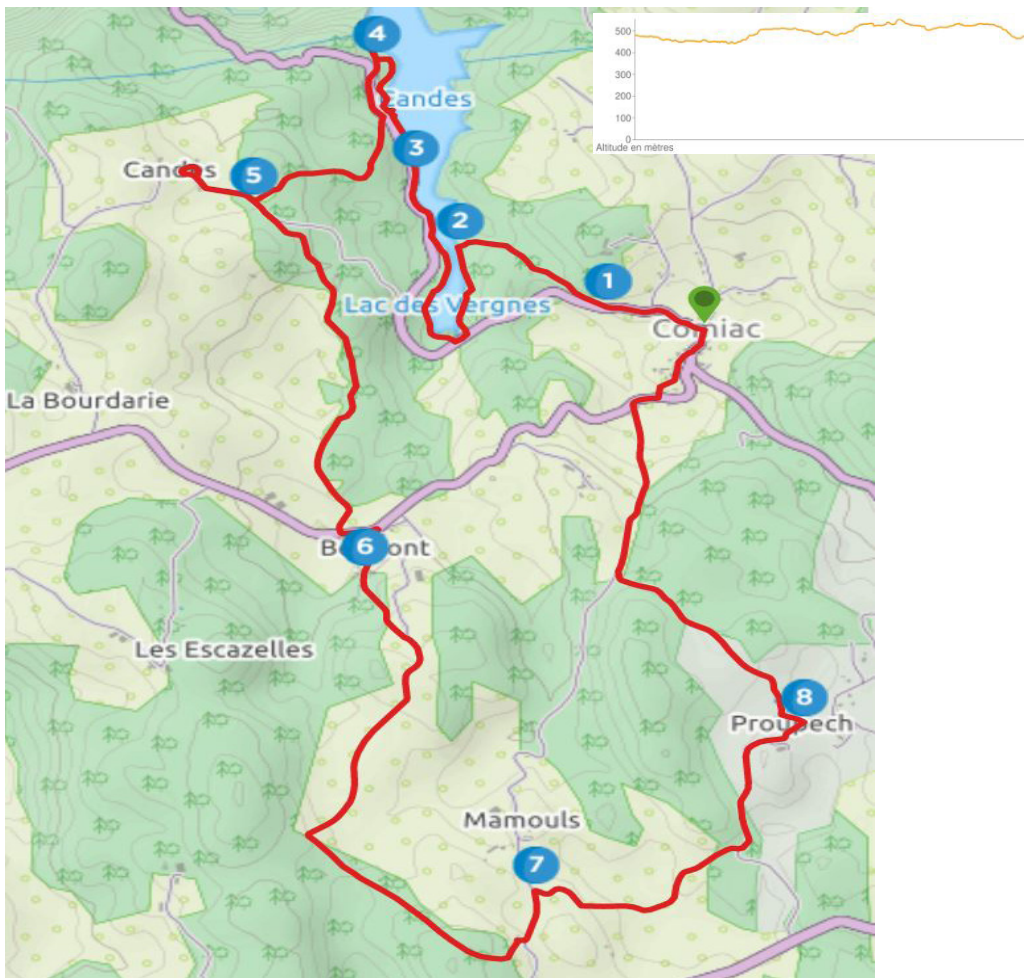
• Patrimoine bâti rural typique

« Le sentier est l'occasion de rencontrer des témoignages touchants du petit patrimoine rural : puits, ponts et croix de chemin. »



Vallée de la Dordogne

ROCAMADOUR • PADIRAC • COLLONGES-LA-ROUGE



Château de Comiac



CHÂTEAU DU PASSÉ

En 1377, le Château de Comiac tomba aux mains des Anglais (guerre de Cent Ans). A cette époque, ce château était présenté comme le plus considérable du Haut Quercy. En 1569, les guerres de religions touchèrent durement Comiac qui appartenait à une famille catholique dont le seigneur était Jean de Saint-Sulpice. Par deux fois Comiac tomba aux mains des protestants jusqu'en 1586. Vers 1610, l'église ruinée par les guerres fut remise en état... Et du château, il ne reste que quelques vestiges...



Grangette à Belmont

DÉPART :

Eglise de Comiac. Dos à l'église, prendre la D29 en direction du cimetière.

- 1 Longer le cimetière et poursuivre par un sentier jusqu'à un pont.
- 2 Prendre avant le pont à gauche, le chemin qui longe le ruisseau jusqu'au lac des Vergnes. Faire le tour du lac et continuer en face.
- 3 À une bifurcation, poursuivre en face sur un sentier étroit en surplomb de la rivière.
- 4 Prendre à gauche un sentier qui remonte jusqu'à la route (possibilité de se rendre au déversoir et au barrage de Candes 400m A/R). Prendre en face, le chemin qui monte dans les bois.
- 5 Arriver sur une route à 1 croix, (à droite pour rejoindre le hameau de Candes, 300m A/R) la suivre à gauche dans les bois sur quelques mètres et prendre un chemin à droite jusqu'à la D40. Prendre alors à gauche puis tout de suite à droite pour rejoindre Belmont.

6 Traverser le hameau et suivre la route goudronnée qui devient chemin. Rester sur le même chemin jusqu'à un intersection (croix du Pilou). Prendre le chemin sur la gauche pour arriver sur une route. La suivre sur la gauche.

7 Avant le hameau de Mamouls, prendre à droite vers le lieu-dit Le Puech. Après la grange, bifurquer à gauche en descendant pour atteindre la route et le hameau de Proupech sur la gauche.

8 Entrer dans le hameau, prendre une route à gauche face à une maison. Continuer le chemin et déboucher sur une route (croix). La descendre jusqu'à la D40 et continuer sur la droite vers Comiac. Après le panneau Comiac, prendre le petit raidillon sur la gauche. Au carrefour, redescendre à droite pour retrouver l'église.



Maison à Comiac