

# Quiz

1. À quelle altitude se situe la ville de Rodez ?
2. À quelle hauteur culmine le clocher de la cathédrale de Rodez ?
3. À quelle ancienne province de France appartient la ville de Rodez ?

Réponse 1 : Rodez se perche sur une colline, surnommée « le pignon », à 627 mètres d'altitude - Réponse 2 : ce clocher plat, véritable dentelle de pierre, culmine à 87 mètres de hauteur - Réponse 3 : au Rouergue

SCANNEZ MOI







Retrouvez cette fiche directement en ligne, sur notre site internet !



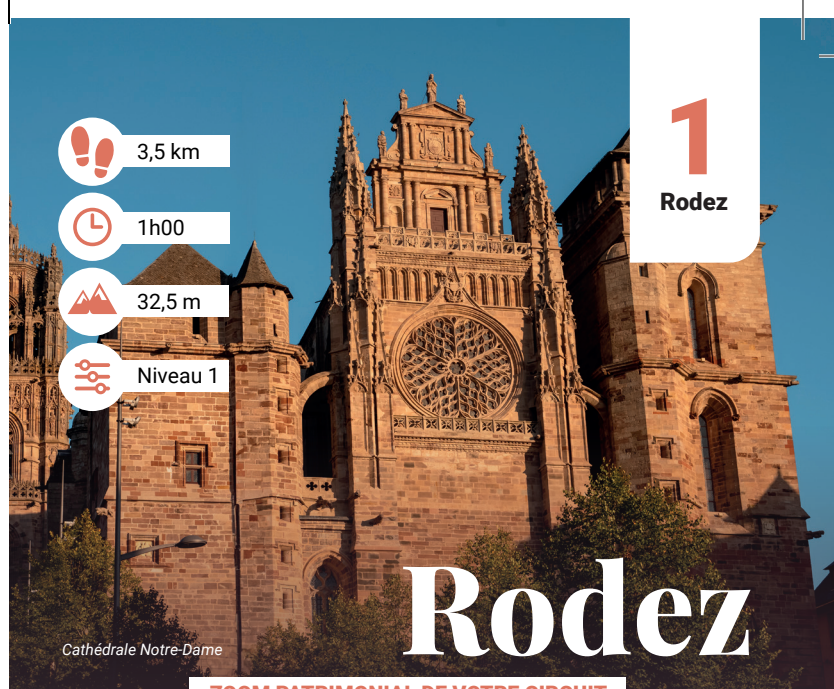
OFFICE DE TOURISME  
RODEZ AGGLOMÉRATION

Tél. 05 65 75 76 77  
infos.tourisme@rodezagglo.fr  
www.rodez-tourisme.fr

©IGN n° 222411 - Groupe Builart Rodez - 11/2024 - ISO 14001 - Photo ©Aldélaide, Maisonpasse/Numphotographies

-  3,5 km
-  1h00
-  32,5 m
-  Niveau 1

1  
Rodez



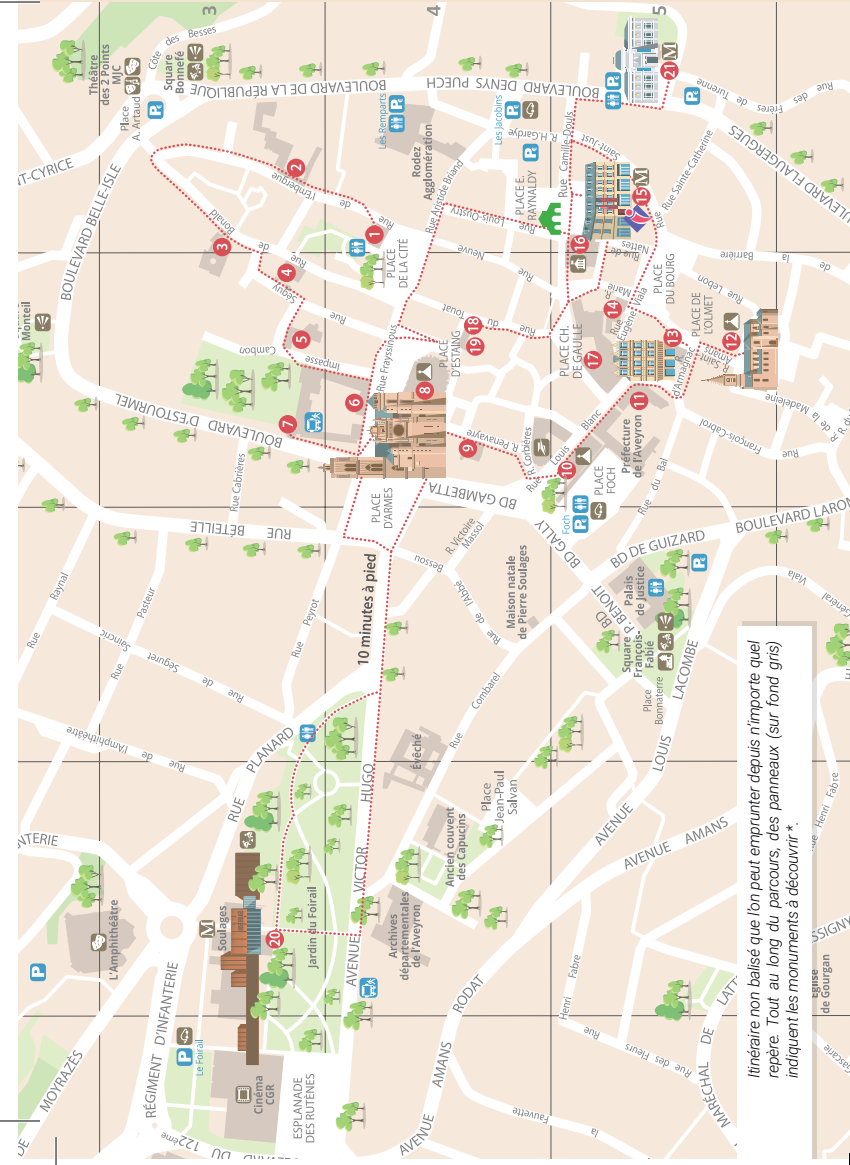
Cathédrale Notre-Dame

# Rodez

## ZOOM PATRIMONIAL DE VOTRE CIRCUIT

Les habitants de Rodez, les Ruthénois, doivent leur nom aux Rutènes, peuple celte d'Europe Centrale qui fondent la ville au V<sup>e</sup> siècle avant Jésus-Christ. Oppidum perché sur une butte, la ville est baptisée *Segodunum*, forteresse en hauteur, pendant l'occupation romaine. Située au carrefour de grandes routes commerciales, *Segodunum* est alors pourvue d'édifices publics, dont un vaste forum, et se transforme progressivement selon les règles de l'urbanisme romain. Dès la fin du III<sup>e</sup> siècle, la cité est dotée d'un vaste rempart et son nom change au profit de Ruteni. Au IV<sup>e</sup> siècle, Saint Amans, premier évêque évangéliste, favorise l'implantation du Christianisme.

Tout au long du Moyen Âge, une intense rivalité entre les comtes, seigneurs du Bourg marchand organisé autour de l'église St-Amans, et les évêques, seigneurs de la Cité développée autour de la cathédrale, marque le paysage de Rodez. Les deux pôles de la ville sont enfin réunis dans une enceinte commune lors de la guerre de Cent Ans. La cathédrale Notre-Dame est bâtie en grès rose, d'est en ouest, entre les XIII<sup>e</sup> et XVI<sup>e</sup> siècles. Le clocher de style gothique flamboyant culmine à 87 mètres de hauteur. De nombreux hôtels particuliers, propriétés des riches bourgeois de la ville, jalonnent le centre historique.



Itinéraire non balisé que l'on peut emprunter depuis n'importe quel repère. Tout au long du parcours, des panneaux (sur fond gris) indiquent les monuments à découvrir\*.

- 1 Hôtel de Coignac - XIX<sup>e</sup>
- 2 Hôtel de Séguret – XVII<sup>e</sup>
- 3 Hôtel de France – XVII<sup>e</sup>
- 4 Hôtel de Bonald – XVI<sup>e</sup>
- 5 Hôtel Delauro – XVI<sup>e</sup>
- 6 Palais épiscopal – XVII<sup>e</sup>
- 7 Tour Corbières – XV<sup>e</sup>
- 8 Cathédrale – XIII<sup>e</sup> - XVI<sup>e</sup>
- 9 Maison dite Canoniale – XV<sup>e</sup>
- 10 Chapelle de l'ancien collège des Jésuites – XVII<sup>e</sup>
- 11 Maison Trouillet – XV<sup>e</sup>
- 12 Eglise Saint-Amans - XVIII<sup>e</sup>
- 13 Maison dite d'Armagnac – XVI<sup>e</sup>
- 14 Maison de l'Annonciation – XVI<sup>e</sup>
- 15 Hôtel de Jouéry (musée Fenaille et Office de Tourisme) – XIV<sup>e</sup> - XVI<sup>e</sup>

- 16 Vestiges du forum – I<sup>e</sup>
- 17 Hôtel Lenormand d'Ayssènes – XVIII<sup>e</sup>
- 18 Maison Guillard – XIV<sup>e</sup>
- 19 Maison de Benoît – XV<sup>e</sup>

à découvrir également :

- 20 Musée Soulagès
  - 21 Musée Denys-Puech
- Les Halles de Rodez ouverture fin 2025

MA TRACE GPX



DEPART  
Parking sous-terrain des  
Jacobins.

1  
Rodez

\*Plan détaillé du circuit disponible à l'Office de Tourisme.