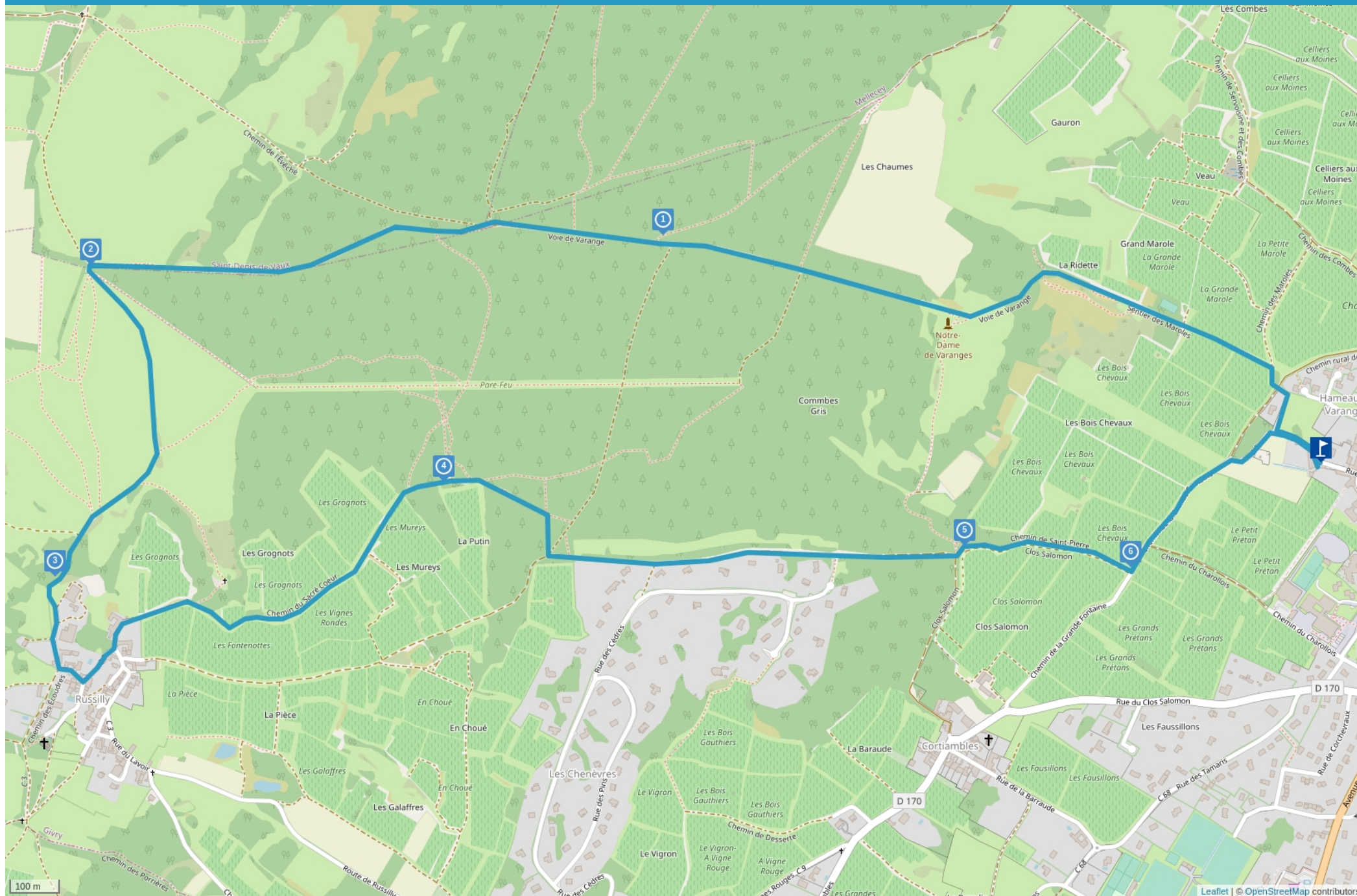


# GIVRY G2 : LA CHAUME SACRÉE



Cet itinéraire vous est fourni à titre indicatif. Cirkwi ne certifie pas la fiabilité des informations contenues dans les textes, cartes ou photos de cet itinéraire. Retrouvez plus d'infos sur [www.cirkwi.com](http://www.cirkwi.com)



Mise à jour le 06/10/20 par OFFICE DE TOURISME ET DES CONGRES DU GRAND CHALON et généré par [www.cirkwi.com](http://www.cirkwi.com)

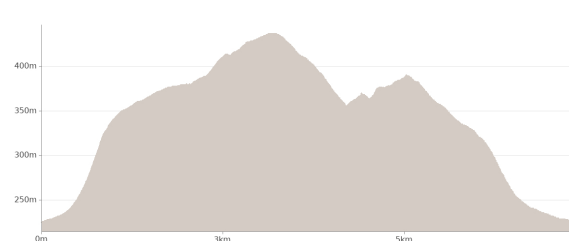
# Givry G2 : La Chaume Sacrée

Proposé par :

**OFFICE DE TOURISME ET DES CONGRES DU GRAND CHALON**  
"Ce PDF a été généré à partir de Cirkwi, la plateforme de partage d'activités touristiques qui vous fait voyager"  
[www.cirkwi.com/circuit/179405](http://www.cirkwi.com/circuit/179405)



Office de Tourisme du Grand Chalons



Départ : Rue des Bois Chevaux - 71640 GIVRY

6.61 km

2h

maxi 436 m

mini 225 m

Facile

259 m

-260 m

Ce circuit vous fera découvrir le sommet de la colline de Givry, la forêt plantée de pins d'Autriche, de cèdres et de feuillus et la chaume calcaire classée Natura 2000. En chemin vous découvrirez le charmant hameau de Russilly blotti au creux d'un vallon ouvert sur le vignoble. Cette balade offre de multiples points de vue sur la Côte chalonnaise et la plaine de la Saône.

Départ du lavoir de la rue des Bois Chevaux.

De là, rejoindre le pied du vignoble au lieu dit « Les Bois Chevaux »

Prendre à droite la direction G2.

Au lieu dit « Vaux », prendre tout droit direction « Varanges » et monter le chemin raide et caillouteux jusqu'à la clairière de « Varanges ».

Beau point de vue sur Givry et la forêt.

Laisser la statue de la vierge sur la gauche et monter tout droit sur un large chemin au milieu des pins.

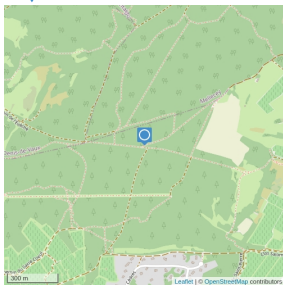
Cet itinéraire vous est fourni à titre indicatif. Cirkwi ne certifie pas la fiabilité des informations contenues dans les textes, cartes ou photos de cet itinéraire. Retrouvez plus d'infos sur [www.cirkwi.com](http://www.cirkwi.com)



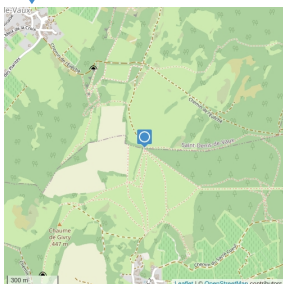
Mise à jour le 06/10/20 par OFFICE DE TOURISME ET DES CONGRES DU GRAND CHALON et généré par [www.cirkwi.com](http://www.cirkwi.com)

- Passer devant le lieu dit « Chaume de Givry » Repère 1
- Monter toujours tout droit et après la chaîne qui ferme l'accès aux véhicules, à la fourche prendre le chemin de gauche à travers bois jusqu'en haut de la colline.
- Beau panorama à droite sur Mercurey et Aluze.
- Au lieu dit « Les Bouloises » Repère 2 tourner à gauche direction Russilly.
- Franchir et refermer la barrière.
- On débouche sur la chaume calcaire, le chemin à cet endroit suit le tracé du GR7.
- Attention, rester sur le milieu du pré et chercher les balises peintes au sol.
- Traverser la chaume direction plein sud toujours tout droit ; rejoindre le chemin en descente jusqu'à la « Chaume de Russilly » Repère 3 ; franchir et refermer la barrière.
- Passer devant un élevage de chèvre, tourner à gauche puis à la fontaine encore à gauche.
- Passer devant le vieux pressoir et monter le chemin sur la gauche (vous pouvez faire un détour plus bas, hors circuit, pour admirer le vieux four banal et le lavoir)
- Le chemin passe au pied de la statue du sacré cœur (hors circuit : un chemin très escarpé y monte) puis rejoint la forêt.
- Au bas du chemin, tourner à droite, passer la chaîne qui barre l'accès pour vous retrouver au lieu dit « Chenêvres ».
- Repère 4
- Descendre à gauche le large chemin caillouteux jusqu'au lieu dit « Clos Salomon » Repère 5
- Puis sur la gauche jusqu'au bas de la côte, les « Grands Prétants » Repère 6
- Tourner à gauche, admirer les petites maisons de vignes et suivre les balises jusqu'au point de départ.

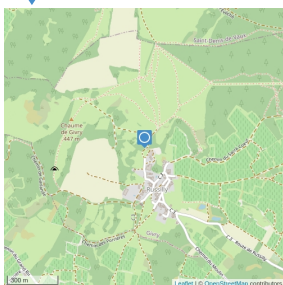


**1****71640 GIVRY - Altitude : 376m****1**

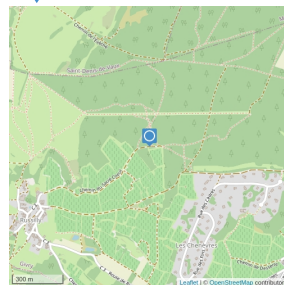
Départ du lavoir de la rue des Bois Chevaux. De là, rejoindre le pied du vignoble au lieu dit « Les Bois Chevaux » Prendre à droite la direction G2. Au lieu dit « Vaux », prendre tout droit direction « Varanges » et monter le chemin raide et caillouteux jusqu'à la clairière de « Varanges ». Beau point de vue sur Givry et la forêt. Laisser la statue de la vierge sur la gauche et monter tout droit sur un large chemin au milieu des pins. Passer devant le lieu dit « Chaume de Givry » Repère 1

**2****71640 SAINT-DENIS-DE-VAUX - Altitude : 431m****2**

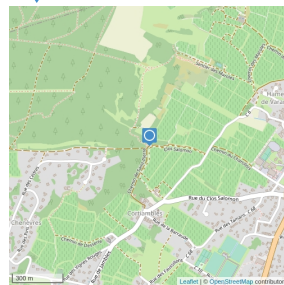
Monter toujours tout droit et après la chaîne qui ferme l'accès aux véhicules, à la fourche prendre le chemin de gauche à travers bois jusqu'en haut de la colline. Beau panorama à droite sur Mercurey et Aluze. Au lieu dit « Les Bouloises » Repère 2 tourner à gauche direction Russilly. Franchir et refermer la barrière. On débouche sur la chaume calcaire, le chemin à cet endroit suit le tracé du GR7. Attention, rester sur le milieu du pré et chercher les balises peintes au sol. Traverser la chaume direction plein sud toujours tout droit ; rejoindre le chemin en descente jusqu'à la « Chaume de Russilly »

**3****Le Selle - 71640 GIVRY - Altitude : 397m****3**

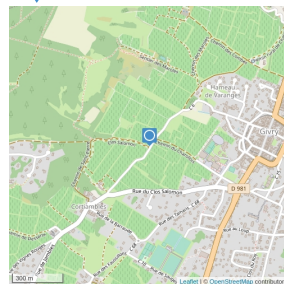
; franchir et refermer la barrière. Passer devant un élevage de chèvre, tourner à gauche puis à la fontaine encore à gauche. Passer devant le vieux pressoir et monter le chemin sur la gauche (vous pouvez faire un détour plus bas, hors circuit, pour admirer le vieux four banal et le lavoir) Le chemin passe au pied de la statue du sacré cœur (hors circuit : un chemin très escarpé y monte) puis rejoint la forêt.

**4****71640 GIVRY - Altitude : 387m****4**

Au bas du chemin, tourner à droite, passer la chaîne qui barre l'accès pour vous retrouver au lieu dit « Chenêvres ». Repère 4

**5****Rue des Cèdres - 71640 GIVRY - Altitude : 281m****5**

Descendre à gauche le large chemin caillouteux jusqu'au lieu dit « Clos Salomon » Repère 5

**6****Chemin du Charollois - 71640 GIVRY - Altitude : 242m****6**

Puis sur la gauche jusqu'au bas de la côte, les « Grands Prétants » Repère 6 Tourner à gauche, admirer les petites maisons de vignes et suivre les balises jusqu'au point de départ.