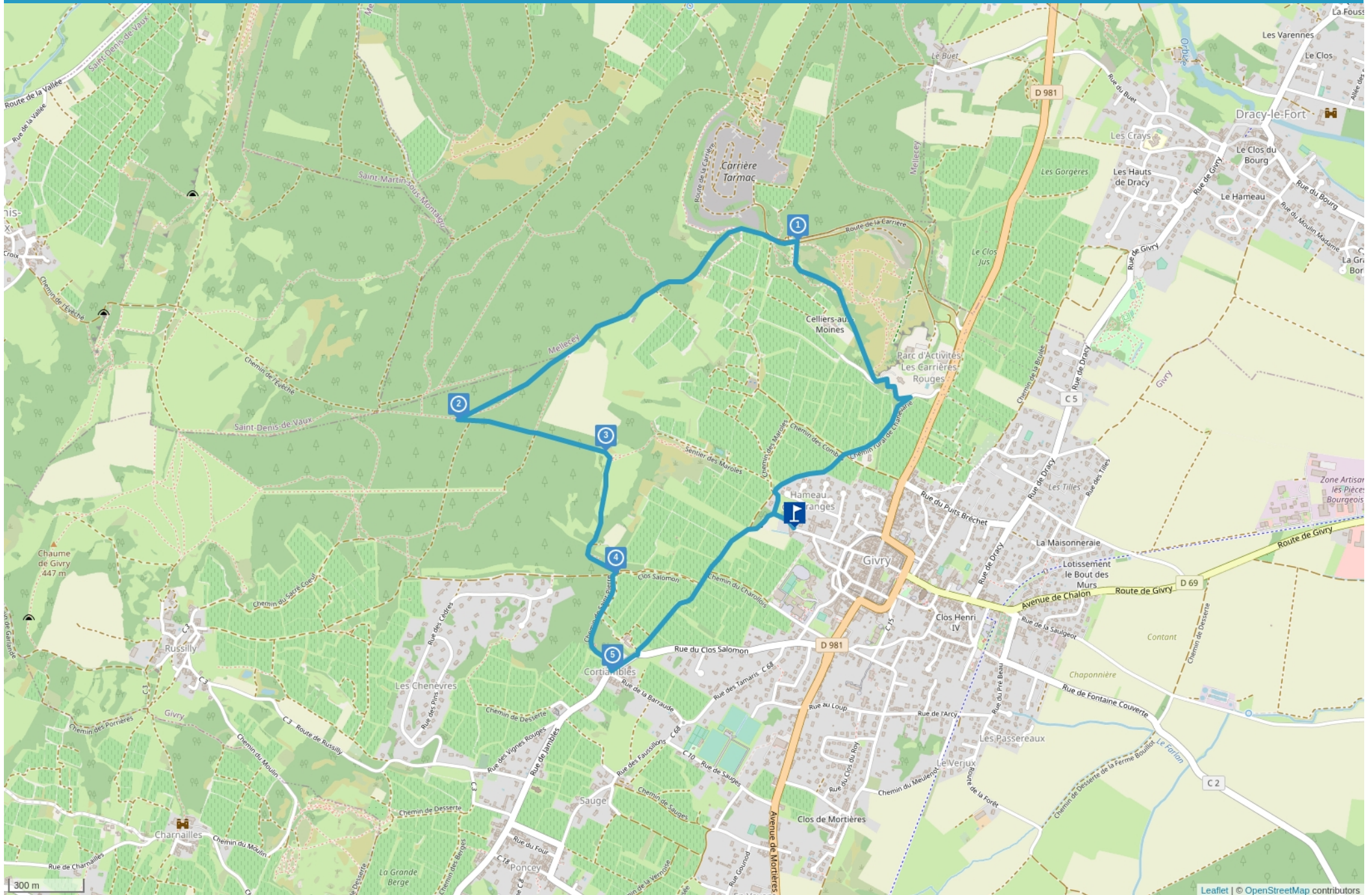


GIVRY G1 : DU CELLIER AUX MOINES AU TRÉSOR DE CORTIAMBLES



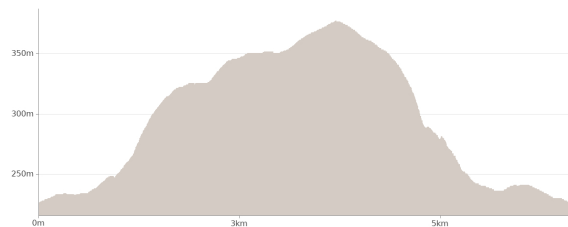
Cet itinéraire vous est fourni à titre indicatif. Cirkwi ne certifie pas la fiabilité des informations contenues dans les textes, cartes ou photos de cet itinéraire. Retrouvez plus d'infos sur www.cirkwi.com



Mise à jour le 11/06/18 par OFFICE DE TOURISME ET DES CONGRES DU GRAND CHALON et généré par www.cirkwi.com

Givry G1 : Du Cellier aux moines au trésor de Cortiambles

Office de Tourisme du Grand Chalonnais



Départ : Rue des Bois Chevaux - 71640 GIVRY



Du haut de la colline de Varanges vous découvrirez une vue panoramique de la plaine de la Saône, porte sud de la Bourgogne : Givry à vos pieds, Chalon en arrière-plan et à l'horizon, les monts du Jura. Le Mont Blanc émerge de l'horizon par temps clair. Vous terminerez par les trésors de Cortiambles : le lavoir en impluvium et l'église romane. Trouver le point de départ A partir de la porte de l'Hôtel de ville, prendre la rue de l'Hôtel de ville en direction des collines. Laisser la Halle ronde à gauche et poursuivre tout droit par la rue de Varanges puis des Bois Chevaux jusqu'au lavoir. Vous y êtes.

Suivre la flèche «départ des balades» jusqu'au pied du vignoble, lieu-dit «Les Bois Chevaux». Suivre le balisage G1 à droite, direction du Cellier aux moines. Au lieu-dit «Vaux», continuer à droite. A gauche au sommet de la colline on aperçoit le Cellier aux moines, domaine viticole depuis le XIIe siècle. Poursuivre tout droit. A environ 200 m tourner à gauche sur le chemin goudronné qui monte en zigzags.

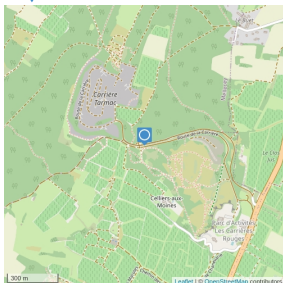
Proposé par :
OFFICE DE TOURISME ET DES CONGRES DU GRAND CHALON
"Ce PDF a été généré à partir de Cirkwi, la plateforme de partage
d'activités touristiques qui vous fait
voyager"www.cirkwi.com/circuit/92482



- Au 3e virage quitter la route goudronnée et emprunter sur la droite un chemin de terre rouge à moitié empierré.
- Monter tout droit jusqu'au lieu-dit «Les Carrières» point de jonction avec le circuit de Mellecey ME1 (1).
- Rester côté Givry en montant tout droit. Panorama à droite sur Mercurey puis à gauche sur Givry.
- Rejoindre le carrefour «La chaume de Givry» (2).
- Tourner à gauche direction Varanges. Descendre sur un large sentier entre les sapins jusqu'à la clairière de «Varanges» (3).
- Prendre la direction Cortiambles ; passer devant la statue Notre-Dame de Varanges (depuis 1866, elle est éclairée tous les soirs de l'année par les habitants qui se relaient pour y allumer des bougies). Le chemin, en descente, devient caillouteux et assez raide.
- Au lieu-dit «Clos Salomon» (4), suivre la direction Cortiambles pour prendre sur la droite le large chemin caillouteux. En bas, admirer le lavoir à impluvium en demi-cercle.
- Rejoindre la route à Cortiambles (5) et tourner à gauche direction Givry : attention aux voitures. A droite, l'église Saint-Martin- de-Cortiambles récemment restaurée (clocher du XIIe siècle et deux chapelles latérales du XVe siècle). A 50 m, quitter la route en passant devant le Clos Salomon et prendre le chemin de terre qui, au milieu des vignes, rejoint le point de départ.



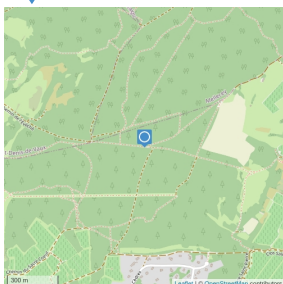
1

Carrière de Givry - 71640 MELLECEY - Altitude : 323m

1

Suivre la flèche «départ des balades» jusqu'au pied du vignoble, lieu-dit «Les Bois Chevaux». Suivre le balisage G1 à droite, direction du Cellier aux moines. Au lieu-dit «Vaux», continuer à droite. A gauche au sommet de la colline on aperçoit le Cellier aux moines, domaine viticole depuis le XIIe siècle. Poursuivre tout droit. A environ 200 m tourner à gauche sur le chemin goudronné qui monte en zigzags. Au 3e virage quitter la route goudronnée et emprunter sur la droite un chemin de terre rouge à moitié empierré. Monter tout droit jusqu'au lieu-dit «Les Carrières» point de jonction avec le circuit de Mellecey ME1 (1). Rester côté Givry

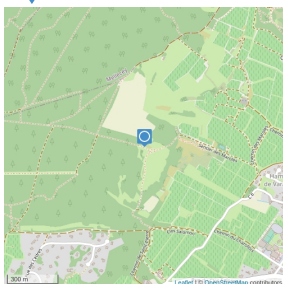
2

71640 GIVRY - Altitude : 377m

2

Rester côté Givry en montant tout droit. Panorama à droite sur Mercurey puis à gauche sur Givry. Rejoindre le carrefour «La chaume de Givry» (2).

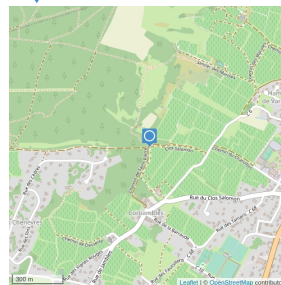
3

71640 GIVRY - Altitude : 348m

3

Tourner à gauche direction Varanges. Descendre sur un large sentier entre les sapins jusqu'à la clairière de «Varanges» (3). Prendre la direction Cortiambles ; passer devant la statue Notre-Dame de Varanges (depuis 1866, elle est éclairée tous les soirs de l'année par les habitants qui se relaient pour y allumer des bougies). Le chemin, en descente, devient caillouteux et assez raide.

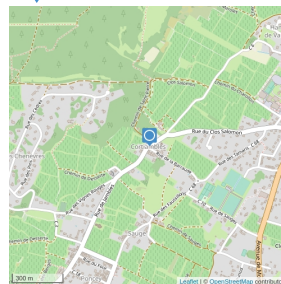
4

Rue des Cèdres - 71640 GIVRY - Altitude : 282m

4

Au lieu-dit «Clos Salomon» (4), suivre la direction Cortiambles pour prendre sur la droite le large chemin caillouteux. En bas, admirer le lavoir à impluvium en demi-cercle.

5

Rue du Clos Salomon - 71640 GIVRY - Altitude : 242m

5

Rejoindre la route à Cortiambles (5) et tourner à gauche direction Givry : attention aux voitures. A droite, l'église Saint-Martin- de-Cortiambles récemment restaurée (clocher du XIIe siècle et deux chapelles latérales du XVe siècle). A 50 m, quitter la route en passant devant le Clos Salomon et prendre le chemin de terre qui, au milieu des vignes, rejoint le point de départ.