






Suivez le guide !


  A gauche de l'entrée de la Trouée d'Arenberg se trouve la stèle rendant hommage au coureur cycliste Jean Stablinski.

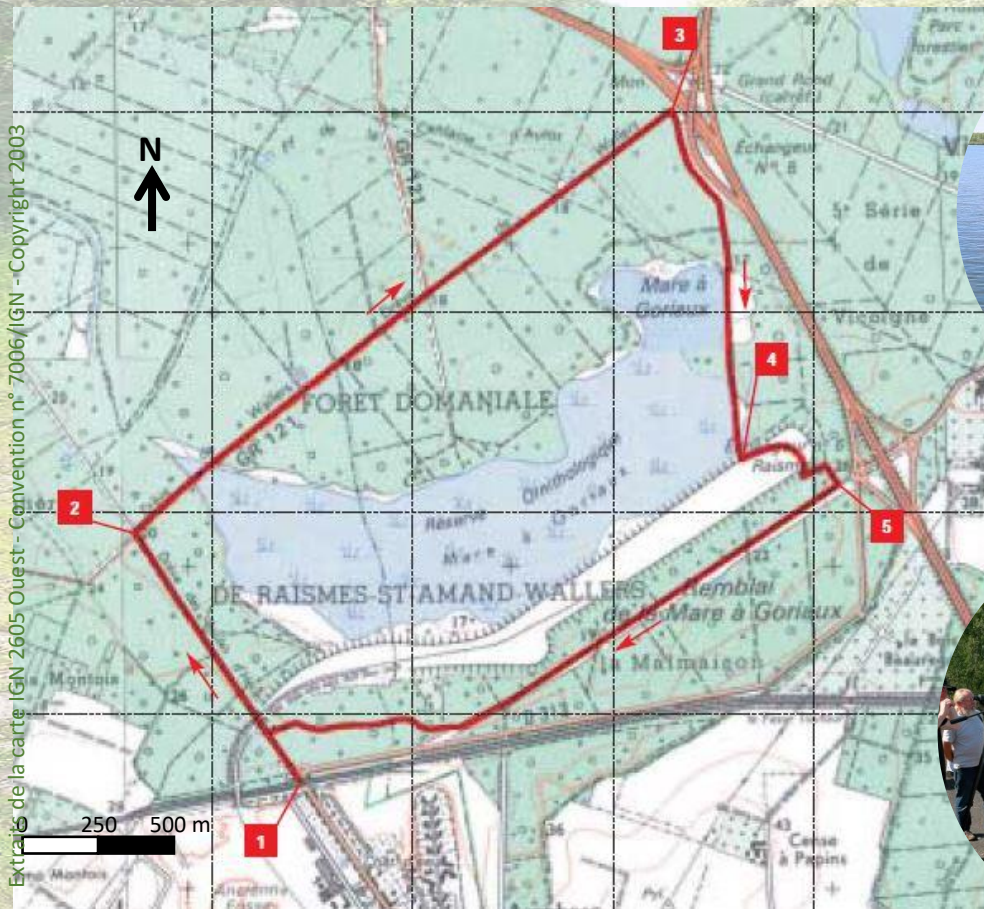
 Avancer sur la drève. A l'intersection prendre à droite la drève de Wallers.

 Continuer sur la drève pour faire le tour de la mare à Goriaux.

  Au bout du chemin prendre à droite la drève d'Aubry. Continuer tout droit pour apercevoir les pontons de pêcheurs à droite et le terril en face.

 Monter le terril pour rejoindre l'observatoire.

 Redescendre de l'autre côté du terril en suivant le chemin. Au pied du terril prendre deux fois à droite pour arriver sur le chemin Raismes-Vicoigne. Suivre le chemin toujours vers la droite jusqu'à la Trouée d'Arenberg.



Trouée d'Arenberg

La drève des boules d'Hérin, connu sous le nom de trouée d'Arenberg traverse la forêt sur 2 400 mètres. Depuis 1968, elle est présente sur le tracé de la course Paris-Roubaix. C'est Jean Stablinski, célèbre coureur cycliste de 1952 à 1968 qui propose ce secteur aux organisateurs.

Une stèle lui rendant hommage a été inaugurée en 2008 à l'entrée de la trouée. Il disait qu'il était « le seul coureur à être passé dessus et dessous » ayant à la fois couru sur ces pavés et travaillé dans la mine.



Mare à Goriaux

La mare à Goriaux est une réserve de 270 hectares, elle est classée réserve biologique domaniale en 1982. Elle s'est constituée avec la réunion de trois étangs qui se sont formés à la suite d'un affaissement minier au début du XX^e siècle.

En 1968 une réserve ornithologique y est créée, on y trouve 300 espèces d'oiseaux rares que l'on peut observer depuis l'observatoire en haut du terril. Le terril long de deux kilomètres s'est formé avec l'exploitation minière, le terril étant un entassement des débris de l'activité minière.



Késako ?

Drève : voie bordée d'arbres.

Forêt domaniale : forêt appartenant à l'Etat.

O.N.F. : Office National des Forêts chargé de la gestion des forêts.

Réserve biologique domaniale : gérée par l'O.N.F., l'objectif est de préserver des milieux rares ou fragiles.

Terril : entassement de déblais issus de l'exploitation minière.

Découvrir les environs

Wallers-Arenberg, Visites guidées : Visites guidées du site minier

Visites sur réservation avec un guide de l'OT :
Les samedis 11 mai et 08 juin à 14h30.

Jeudi 31 octobre 2019, visite guidée nocturne et théâtralisée.

Visites sans réservation avec un guide de l'OT :

Mai et Juin 2019, tous les dimanches du mois à 14h30 et 15h30.

Tarif : 5 €. **Tarif réduit** : 4€

+ **d'infos** : voir le Guide des Animations disponible à l'Office de Tourisme de La Porte du Hainaut et à l'antenne de Wallers-Arenberg.
Et sur tourisme-porteduhainaut.com

Raismes

Parc Loisirs et Nature de La Porte du Hainaut à Raismes : **bateaux à pédales, mini-golf, pétanque, tennis de table, tyrolienne.**

Saint-Amand-les-Eaux

Port Fluvial de La Porte du Hainaut : location de **kayaks, bateaux électriques, vélos**. Accueil camping-cariste.
Vélo Tour à Saint-Amand-les-Eaux, en septembre, le dimanche à 10h, départ au port fluvial. Inscription à l'Office de Tourisme. Individuels, minimum 2 personnes, maximum 5 (vélo fourni) et 10 (vélo non fourni).
Renseignements auprès de l'Office de Tourisme de La Porte du Hainaut.

Accès au site

Rue Michel Rondet
59135 Wallers – France



En voiture

De Lille ou Valenciennes, A23 sortie 6 (Raismes), suivre la D313.

Transport en commun

Arrêt Sainte-Catherine, Valenciennes, Ligne 110 direction Wallers (bus Transvilles) et descendre à l'arrêt Arenberg Fosse.



Renseignements, tarifs et inscriptions

Office de Tourisme de La Porte du Hainaut

89, Grand'Place – B.P. 30191
59734 Saint-Amand-les-Eaux
Cedex
Tel : +33 (0)3 27 48 39 65
Fax : +33 (0)3 59 62 05 64

Antenne de Wallers-Arenberg

Site minier
Rue de Croÿ
59135 Wallers-Arenberg

contact@tourisme-porteduhainaut.fr
wallers@tourisme-porteduhainaut.fr
tourisme-porteduhainaut.com



OFFICE DE
TOURISME
LA PORTE DU HAINAUT



La Porte du Hainaut
Communauté d'Agglomération



Organisation
des Nations Unies
pour l'éducation,
la science et la culture




Basin minier
du Nord-Pas de Calais
inscrit sur la Liste du
patrimoine mondial en 2012



OFFICE DE
TOURISME
LA PORTE DU HAINAUT

CIRCUIT AU CŒUR DU PATRIMOINE NATUREL MINIER



Au départ de la Trouée
d'Arenberg

Distance : 7 km
Durée : 2h/2h30