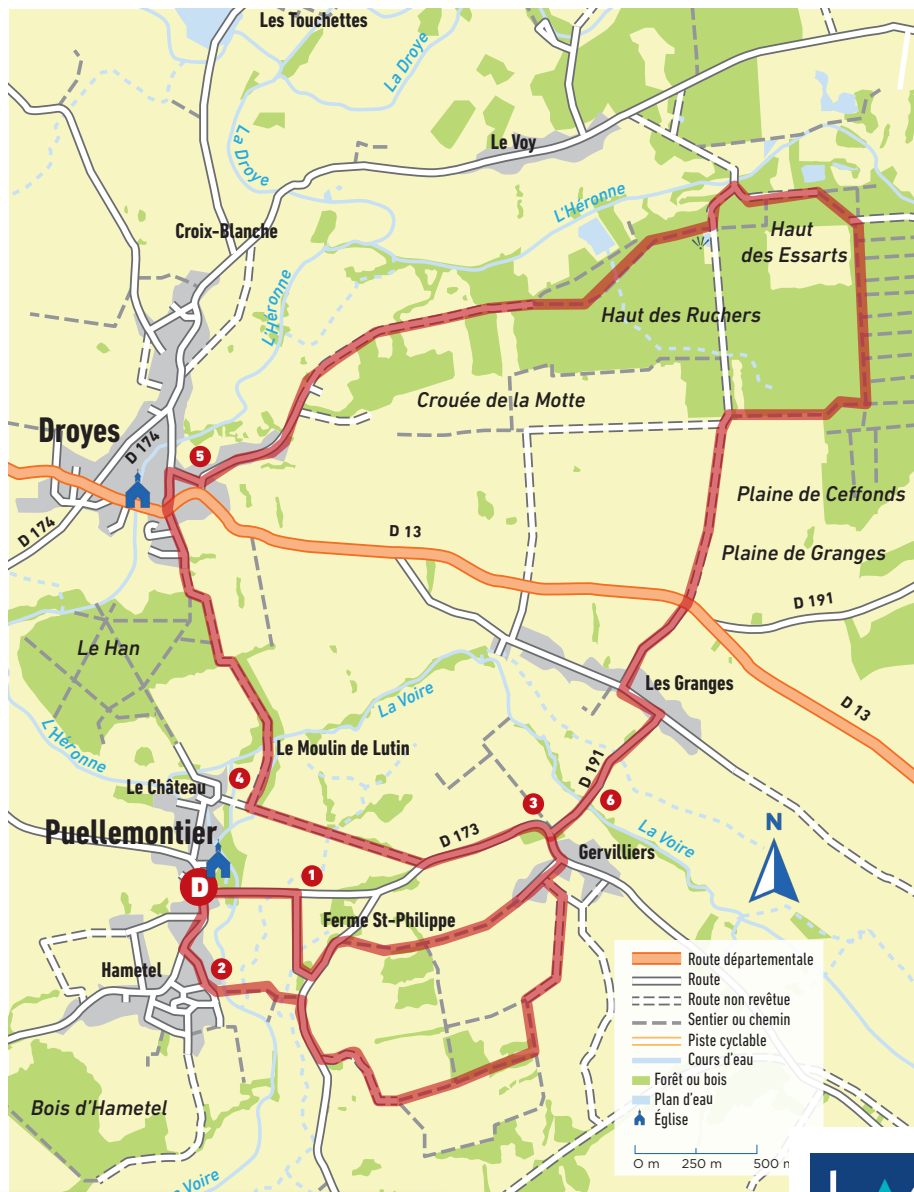




Circuit promenade à la campagne au départ de Puellémontier

Promenade bucolique à la découverte du bocage champenois, entre plaines et forêts.



© Conception : MCK et Office de Tourisme du Lac du Der • IPNS • Ne pas jeter sur la voie publique

- Apprendre à connaître et à respecter la nature : ne pas casser les branches, ne pas cueillir les fleurs...
- Respecter le tracé des sentiers, ne pas utiliser de raccourcis pour limiter le piétinement de la végétation et l'érosion (surtout sur les milieux sensibles : dunes, marais...).
- Ne pas dégrader les cultures, les plantations... Toujours refermer derrière soi clôtures et barrières.
- Ne pas laisser de trace de son passage. Pas de feu dans la nature (forêts et zones broussaillueuses).

6 et 17 km



1 h 30
ou 4 h



0 h 35
ou 1 h 30



Balilage



LAC
du DER
EN CHAMPAGNE

D**DÉPART**

Église de Puellemontier

 **Distance : 6 km**  **Durée : 1 h 30 à pied - 35 min à vélo****Variante via Droyes :** **Distance : 17 km**  **Durée : 4 h à pied - 1 h 30 à vélo****LE PARCOURS**

Démarrez rue de l'église puis au croisement, prenez la direction de Montier-en-Der sur la gauche. **1** Après avoir admiré un beau lavoir, prenez le sentier sur la droite.

À la ferme Saint-Philippe, montez le petit sentier qui rejoint Gervilliers sur la droite.



Pour rejoindre Puellemontier (circuit 6 km), devant le gîte La Clé des Champs, tournez à droite puis à nouveau à droite puis encore à droite. Vous franchirez la rivière par une série de petits gués et retrouvez un joli lavoir. **2**

Vous arrivez ensuite dans le village de Puellemontier pour rejoindre votre point de départ.



Pour rejoindre Puellemontier en passant par Droyes (circuit de 17 km), continuez tout droit.

Au croisement, prenez à gauche **3** pour continuer sur la route départementale D 173 puis à droite. Empruntez le sentier forestier longeant le château du XVIIIe siècle. **4**

Vous arriverez ensuite au village de Droyes. À partir de l'église, passez devant le petit musée des pompiers pour prendre la rue de la Motte à gauche. **5**

Sortez du village pour poursuivre sur le sentier forestier. Tournez à gauche pour emprunter le chemin empierré puis à droite pour suivre à nouveau le sentier forestier.

Près du petit étang, prenez à droite puis traversez la route départementale. Vous traversez le pont sur « la Voire » en admirant l'eau limpide et avec un peu de patience, vous pourrez observer quelques beaux poissons. **6**

Au croisement de la D 191 et de la D 173, prenez à gauche vers Gervilliers et continuez dans le hameau. Tournez ensuite à droite devant le gîte la Clé des Champs.

Tournez à droite puis à nouveau à droite puis encore à droite.

Vous franchirez la rivière par une série de petits gués et retrouver un joli lavoir.

Vous arrivez alors dans le village de Puellemontier pour rejoindre votre point de départ

INFOS PRATIQUES

Office de Tourisme du Lac du Der - Station Nautique

51290 - GIFFAUMONT-CHAMPAUBERT - 03 26 72 62 80 - www.lacduder.com**LES PETITS +****oiseaux**

La plaine de la Voire se dévoile sous vos yeux. Vergers, prairies humides laissent place aux cultures céréalières et plus particulièrement de celles du maïs dont se régalaient les Grues cendrées lors de leur passage au Lac du Der.

Dans le hameau « Les Granges » fut tourné le film « Petit Paysan » sorti en salle en 2017 et récompensé par 3 césars en 2018.

**patrimoine**

L'église de Puellemontier possède une nef et des collatéraux trapus alors que son transept et son abside du XVIe siècle sont plus élancés. L'intérieur est éclairé par un ensemble de vitraux du XVIe de l'École Troyenne.

Droyes et Puellemontier offrent un habitat à pans de bois caractéristique du bocage champenois, des rues fleuries et un petit patrimoine rénové. Prenez le temps de découvrir ces villages fleuris.

Droyes possède un bel édifice religieux en pierre orné de très beaux exemples de vitraux de l'École Troyenne de peinture sur verre du XVIe siècle.

À PROXIMITÉ**Ferme du Bocage**

Boutique de produits fermiers (spécialités de canard) et produit du terroir
15 rue de la Haye
52220 DROYES

Retrouvez ce circuit sur votre Smartphone

